



АДМИНИСТРАЦИЯ ЗАТО ПОС. ВИДЯЕВО МУРМАНСКОЙ ОБЛАСТИ

ПОСТАНОВЛЕНИЕ

«10» апреля 2013 года

№ 245

Об определении границ прилегающих к некоторым организациям и объектам территорий, на которых не допускается розничная продажа алкогольной продукции, на территории муниципального образования ЗАТО Видяево

В соответствии с Федеральным законом от 22.11.1995 № 171-ФЗ «О государственном регулировании производства и оборота этилового спирта, алкогольной и спиртосодержащей продукции об ограничении потребления (распития) алкогольной продукции», Федеральным законом от 30.12.2012 № 286-ФЗ «О внесении изменений в статьи 2 и 5 Федерального закона «О государственном регулировании производства и оборота этилового спирта, алкогольной и спиртосодержащей продукции об ограничении потребления (распития) алкогольной продукции», и статьей 5 и 6 Федерального закона «О внесении изменений в Федеральный закон «О государственном регулировании производства и оборота этилового спирта, алкогольной и спиртосодержащей продукции об ограничении потребления (распития) алкогольной продукции», и отдельные законодательные акты Российской Федерации и признании утратившим силу Федерального закона «Об ограничениях розничной продажи и потребления (распития) пива и напитков, изготавливаемых на его основе», постановлением Правительства Российской Федерации от 27.12.2012 №1425 «Об определении органами государственной власти субъектов Российской Федерации мест массового скопления граждан и мест нахождения источников повышенной опасности, в которых не допускается розничная продажа алкогольной продукции, а также определении органами местного самоуправления границ прилегающих к некоторым организациям и объектам территорий, на которых не допускается розничная продажа алкогольной продукции», законом Мурманской области от 10.11.2011 № 1415-01-ЗМО «О полномочиях органов государственной власти Мурманской области в области производства и оборота этилового спирта, алкогольной и спиртосодержащей продукции», постановлением правительства Мурманской области от 25.02.2013 № 79-ПП «О признании утратившими силу некоторых постановлений правительства Мурманской

области», постановлением Администрации ЗАТО пос. Видяево от 06.06.2011 № 492 «О комиссии по определению территорий ЗАТО Видяево, прилегающих к местам массового скопления граждан и местам нахождения источников повышенной опасности»

п о с т а н о в л я ю:

1. Утвердить Перечень мест массового скопления граждан и мест нахождения источников повышенной опасности на территории ЗАТО Видяево (приложение № 1).

2. Установить минимальное расстояние до границ прилегающих территорий 25 метров, исходя из местных условий застройки и расположения мест массового скопления людей.

3. Установить, что максимальное значение расстояния от детских организаций на территории ЗАТО Видяево, до границ прилегающих территорий не может превышать минимальное значение, установленное в ЗАТО Видяево, более чем на 30 процентов.

«Детские организации» - организации, осуществляющие деятельность по дошкольному и начальному общему образованию (по Общероссийскому классификатору видов экономической деятельности код 80.1, кроме кода 80.10.3 –дополнительное образование детей).

5. Установить, что максимальное значение расстояния от образовательных учреждений на территории ЗАТО Видяево до границ прилегающих территорий не может превышать минимальное значение, установленное в ЗАТО Видяево, более чем на 30 процентов.

6. Установить, что максимальное значение расстояния от медицинских организаций на территории ЗАТО Видяево, до границ прилегающих территорий не может превышать минимальное значение, установленное в ЗАТО Видяево, более чем на 30 процентов.

7. Установить, что максимальное значение расстояния от объектов спорта, до границ прилегающих территорий не может превышать минимальное значение, установленное в ЗАТО Видяево более чем на 30 процентов.

8. Максимальное значение расстояния от мест массового скопления граждан, определяемых органами государственной власти субъектов Российской Федерации, до границ прилегающих территорий не может превышать минимальное значение, установленное в ЗАТО Видяево более чем на 30 процентов.

9. Максимальное значение расстояния от мест нахождения источников повышенной опасности, определяемых органом местного самоуправления, до границ прилегающих территорий не может превышать минимальное значение, установленное в ЗАТО Видяево более чем на 30 процентов.

10. Прилегающая к организации (объекту) территория состоит из его обособленной и дополнительной территорий.

10.1. Дополнительная территория определяется как площадь круга (части круга) с центром в месте входа на обособленную территорию организации (объекта). Радиус окружности при этом равен расстоянию до границ прилегающих территорий, установленному в ЗАТО Видяево, за вычетом расстояния от входа непосредственно в объект до входа на его обособленную территорию. При наличии нескольких входов на обособленную территорию дополнительная территория определяется аналогично для каждого входа.

10.2 При отсутствии у организации (объекта) обособленной территории, прилегающая территория состоит только из дополнительной, определенной вышеуказанным способом, исходя из места нахождения входа непосредственно в объект (центр окружности). Радиус окружности в данном случае будет равняться значению полного расстояния до границ прилегающих территорий, установленного в ЗАТО Видяево.

11. Утвердить Схему границ прилегающих территорий к местам массового скопления граждан и местам нахождения источников повышенной опасности на территории ЗАТО Видяево (приложение № 2).

12. Признать утратившим силу постановление Администрации ЗАТО Видяево от 13.12.2010 № 893 «Об определении территорий, прилегающих к местам массового скопления граждан и местам нахождения источников повышенной опасности».

13. Направить копию настоящего постановления в Управление по лицензированию Мурманской области.

14. Настоящее постановление подлежит опубликованию в газете «Вестник Видяево» и вступает в силу со дня его официального опубликования.

15. Контроль за выполнением данного постановления оставляю за собой.

Глава администрации ЗАТО Видяево

В.А. Градов

Приложение № 1
к постановлению Администрации
пос. ЗАТО Видяево
от _____ 2013 г. № _____

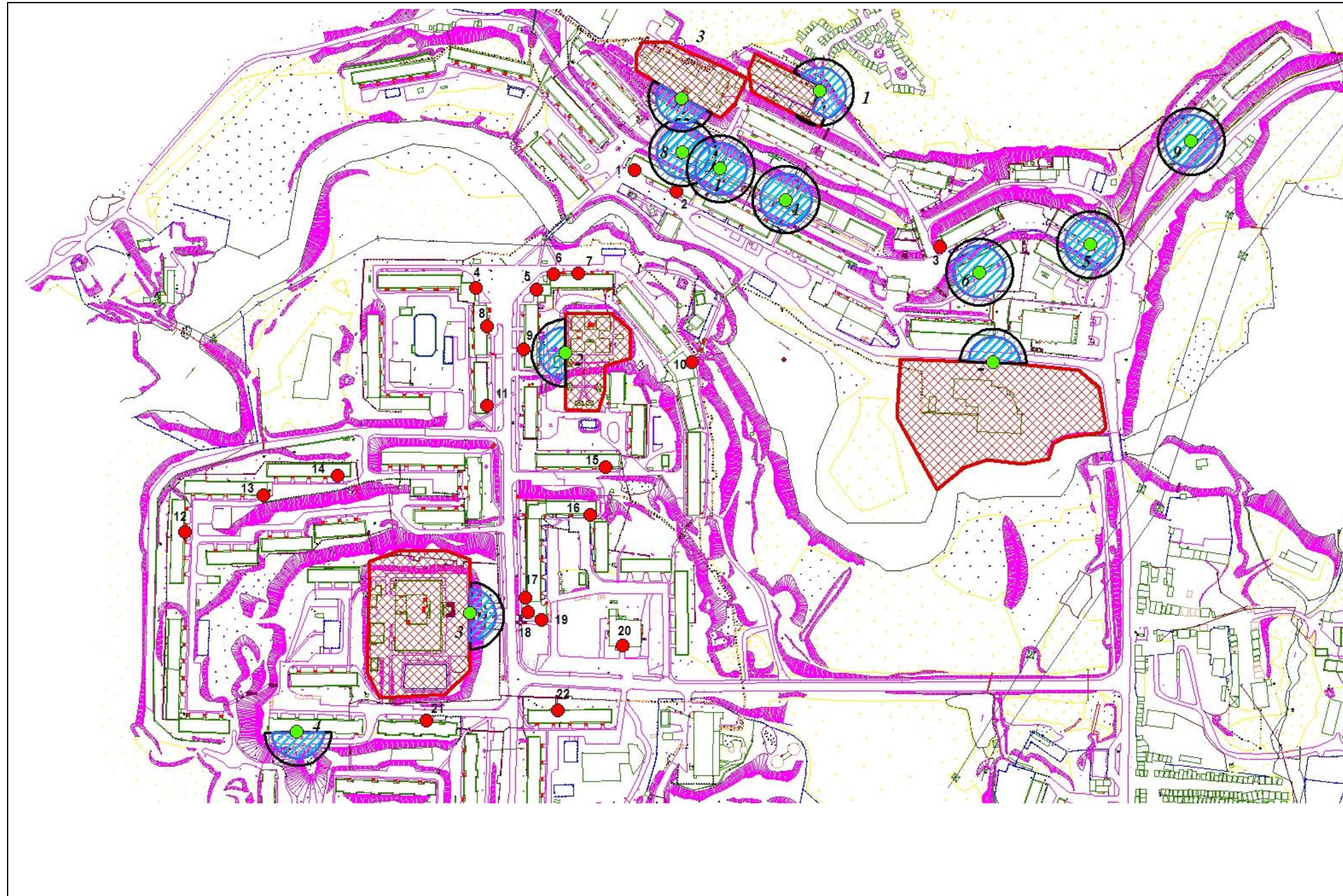
Перечень
мест массового скопления граждан и мест нахождения источников
повышенной опасности на территории ЗАТО Видяево

№ п/п	Наименование и адрес места массового скопления граждан или места нахождения источников повышенной опасности	Прилегающая территория определяется согласно Правил, установленных постановлением правительства РФ от 27.12.2012 г. № 1425
Дошкольные образовательные учреждения		
1.	Муниципальное бюджетное дошкольное образовательное учреждение комбинированного типа «Детский сад №1 «Солнышко» (МБДОУ № 1 ЗАТО Видяево) корпус 1: ул. Нагорная, дом 4; корпус 2: ул. Центральная, дом 14,	от входа на огороженный земельный участок
2.	Муниципальное бюджетное дошкольное образовательное учреждение комбинированного типа т «Детский сад № 2 «Елочка») (МБДОУ № 2 ЗАТО Видяево) Ул. Заречная, дом 19.	от входа на огороженный земельный участок
Образовательные учреждения		
3.	Муниципальное бюджетное общеобразовательное учреждение «Средняя общеобразовательная школа закрытого административно-территориального образования Видяево»(МБОУ СОШ ЗАТО Видяево) корпус 1: ул. Заречная, дом 60, корпус 2: ул. Нагорная, дом 5	от входа на огороженный земельный участок
Учреждения дополнительного образования		
4.	Муниципальное бюджетное образовательное учреждение дополнительного образования детей в сфере культуры «Видяевская Детская музыкальная школа» ЗАТО Видяево	от входа в музыкальную школу


	Мурманской области (МБОУ ДОД «Видяевская ДМШ» ЗАТО Видяево) ул. Заречная, дом 48	
5.	Муниципальное бюджетное образовательное учреждение дополнительного образования детей «Видяевский детский оздоровительно-образовательный (профильный) центр «Олимп» (МБОУ ДОД Видяевский ДОО (П)Ц «Олимп») ул. Центральная, дом 6. ул. Центральна, дом 1.	от входа в оздоровительный образовательный центр
Учреждение культуры		
6.	Муниципальное бюджетное учреждение культуры «Общедоступная универсальная библиотека ЗАТО Видяево» (МБУК ОУБ ЗАТО Видяево) ул. Центральная, дом 3	от входа в библиотеку
Учреждение физической культуры и спорта		
7.	Муниципальное автономное учреждение «Спортивно-оздоровительный комплекс «Фрегат» ЗАТО Видяево (МАУ СОК «Фрегат» ЗАТО Видяево) ул. Центральная, дом 7-а	от входа на огороженный земельный участок
Медицинские учреждения		
8.	Государственное областное учреждение здравоохранения «Кольская районная центральная больница «Поликлиника ЗАТО Видяево» (ГОБУЗ КРЦБ «Поликлиника ЗАТО Видяево») Ул. Центральная, дом 16.	от входа в здание
9.	Федеральное государственное казенное учреждение «1469 ВМКГ СФ .Поликлиника (с лазаретом) гб. Ура Мурманская область». Ул. Центральная, дом № 4	от входа в здание


Схема границ прилегающих территорий
к местам массового скопления граждан и местам нахождения источников повышенной опасности на территории ЗАТО Видяево


Приложение № 2
к постановлению Администрации ЗАТО Видяево
от 10.апреля.2013 № 245



Условные обозначения:

 - территория, границы которой обозначены ограждением (объектами искусственного происхождения), прилегающая к зданию (строению, сооружению), относящегося к местам массового скопления граждан и местам нахождения источников повышенной опасности.

 - минимальное и максимальное расстояния от входа в места массового скопления граждан и в места нахождения источников повышенной опасности.

 - вход в объект, относящийся к местам массового скопления граждан и местам нахождения источников повышенной опасности, а также на территории, где расположены такие объекты.

 - вход в стационарные торговые объекты

1 – стационарный торговый объект.

I – объект, относящийся к местам массового скопления граждан и местам нахождения источников повышенной опасности.

Схема подготовлена на основе топографической съемки, выполненной ООО «ГЕО» в 2004 г.
Система координат: местная.