

**Администрация
муниципального образования
сельское поселение Варзуга Терского района**

ПОСТАНОВЛЕНИЕ

от 02.03.2015г.

с.Варзуга

№ 28

**О мерах по реализации
постановления Правительства Российской Федерации от 27.12.2012г. № 1425**

На основании Федерального закона от 06.10.2003г. N 131-ФЗ "Об общих принципах организации местного самоуправления в Российской Федерации", Федерального закона от 22.11.1995г. N 171-ФЗ "О государственном регулировании производства и оборота этилового спирта, алкогольной и спиртосодержащей продукции и об ограничении потребления (распития) алкогольной продукции", в соответствии с постановлением Правительства Российской Федерации от 27.12.2012г. N 1425 "Об определении органами государственной власти субъектов Российской Федерации мест массового скопления граждан и мест нахождения источников повышенной опасности, в которых не допускается розничная продажа алкогольной продукции, а также определении органами местного самоуправления границ прилегающих к некоторым организациям и объектам территорий, на которых не допускается розничная продажа алкогольной продукции", Уставом муниципального образования сельское поселение Варзуга Терского района, **постановляю:**

1. Установить минимальные значения расстояний от организаций и объектов, расположенных на территории сёл муниципального образования сельское поселение Варзуга Терского района, в которых не допускается розничная продажа алкогольной продукции, до границ территорий, прилегающих к ним (приложение N 1).

2. Утвердить способ расчета минимальных значений расстояний от организаций и объектов, расположенных на территории сёл муниципального образования сельское поселение Варзуга Терского района, в которых не допускается розничная продажа алкогольной продукции, до границ территорий, прилегающих к ним (далее - способ расчета) (приложение N 2).

3. Ведущему специалисту по градостроительной деятельности, землепользованию и имуществу администрации сельского поселения Варзуга Терского района (Тарасову А.Н.) разработать схемы границ прилегающих территорий на каждую организацию и объект, расположенных на территории сёл муниципального образования сельское поселение Варзуга Терского района, в которых не допускается розничная продажа алкогольной продукции, в соответствии с утвержденным способом расчета.

4. Постановление администрации муниципального образования сельское поселение Варзуга Терского района от 25.02.2013г. № 21 "Об определении перечня мест массового скопления граждан и мест нахождения источников повышенной опасности, а также прилегающих к ним территорий, где ограничена розничная продажа алкогольной продукции на территории сельского поселения Варзуга Терского района" считать утратившим силу.

5. Настоящее постановление вступает в силу с момента подписания и размещения на официальном сайте муниципального образования сельское поселение Варзуга Терского района.

6. Контроль за исполнением настоящего постановления оставляю за собой.

**Минимальные значения расстояний
от организаций и объектов, расположенных на территории сёл муниципального
образования сельское поселение Варзуга Терского района, в которых не допускается
розничная продажа алкогольной продукции, до границ территорий,
прилегающих к ним**

1. Минимальное значение расстояния от детских организаций до границ территорий, прилегающих к ним, составляет 30 метров для объектов розничной торговли и объектов общественного питания, осуществляющих розничную реализацию алкогольной продукции.

2. Минимальное значение расстояния от образовательных организаций до границ территорий, прилегающих к ним, составляет 40 метров для объектов розничной торговли и объектов общественного питания, осуществляющих розничную реализацию алкогольной продукции.

3. Минимальное значение расстояния от медицинских организаций до границ территорий, прилегающих к ним, составляет 20 метров для объектов розничной торговли и объектов общественного питания, осуществляющих розничную реализацию алкогольной продукции.

4. Минимальное значение расстояния от объектов спорта до границ территорий, прилегающих к ним, составляет 30 метров для объектов розничной торговли и объектов общественного питания, осуществляющих розничную реализацию алкогольной продукции.

5. Минимальное значение расстояния от оптовых и розничных рынков до границ территорий, прилегающих к ним, составляет 30 метров для объектов розничной торговли и объектов общественного питания, осуществляющих розничную реализацию алкогольной продукции.

6. Минимальное значение расстояния от объектов военного назначения до границ, прилегающих к ним территорий, составляет 40 метров для объектов розничной торговли и объектов общественного питания, осуществляющих розничную реализацию алкогольной продукции.

7. Минимальное значение расстояния от мест массового скопления граждан до границ территорий, прилегающих к ним, составляет 50 метров для объектов розничной торговли и объектов общественного питания, осуществляющих розничную реализацию алкогольной продукции.

8. Минимальное значение расстояния от мест нахождения источников повышенной опасности до границ территорий, прилегающих к ним, составляет 100 метров для объектов розничной торговли и объектов общественного питания, осуществляющих розничную реализацию алкогольной продукции.

Способ расчета минимальных значений расстояний от организаций и объектов, расположенных на территории сёл муниципального образования сельское поселение Варзуга Терского района, в которых не допускается розничная продажа алкогольной продукции, до границ территорий, прилегающих к ним

1. Минимальное значение расстояния от детских, образовательных, медицинских организаций, объектов спорта, оптовых и розничных рынков, объектов военного назначения до границ прилегающих к ним территорий, расположенных на территории сёл муниципального образования сельское поселение Варзуга Терского района, на которых не допускается розничная продажа алкогольной продукции, определяется путем замера радиуса окружности с центром в месте входа посетителей на обособленную территорию здания (строения, сооружения).

2. При отсутствии обособленной территории у здания (строения, сооружения), в котором расположены организации и (или) объекты детские, образовательные, медицинские организации, объекты спорта, оптовые и розничные рынки, объекты военного назначения, прилегающая территория состоит только из дополнительной и минимальное значение расстояния до границ прилегающих к ним территорий определяется путем замера радиуса окружности с центром в месте входа посетителей в здание (строение, сооружение).

3. Минимальное значение расстояния от мест массового скопления граждан и мест нахождения источников повышенной опасности, определенных Правительством Мурманской области, до границ прилегающих к ним территорий определяется от входа посетителей на территорию мест массового скопления граждан и мест нахождения источников повышенной опасности до объектов розничной торговли и объектов общественного питания, осуществляющих розничную реализацию алкогольной продукции, по кратчайшему пути движения пешеходов, определяемому в соответствии с Правилами дорожного движения Российской Федерации, утвержденными постановлением Совета министров - Правительства Российской Федерации от 23.10.1993г. N 1090.

4. При наличии нескольких входов для посетителей на обособленные территории и непосредственно в здание (строение, сооружение), в котором расположены организации и (или) объекты, расположенных на территории сёл муниципального образования сельское поселение Варзуга Терского района, в которых не допускается розничная продажа алкогольной продукции, прилегающая территория определяется аналогично для каждого входа для посетителей.

5. При возникновении спорных вопросов по определению границ прилегающих территорий к организациям и (или) объектам, расположенных на территории сёл муниципального образования сельское поселение Варзуга Терского района, в которых не допускается розничная продажа алкогольной продукции, а также местам массового скопления граждан и местам нахождения источников повышенной опасности, следует руководствоваться кадастровым планом земельного участка.

**Администрация
муниципального образования
сельское поселение Варзуга Терского района**

ПОСТАНОВЛЕНИЕ

от 03.07.2015г.

с.Варзуга

№ 121

**Об утверждении схем границ прилегающих территорий,
на которых не допускается розничная продажа алкогольной продукции**

На основании Федерального закона от 06.10.2003г. N 131-ФЗ "Об общих принципах организации местного самоуправления в Российской Федерации", Федерального закона от 22.11.1995г. N 171-ФЗ "О государственном регулировании производства и оборота этилового спирта, алкогольной и спиртосодержащей продукции и об ограничении потребления (распития) алкогольной продукции", в соответствии с постановлением Правительства Российской Федерации от 27.12.2012г. N 1425 "Об определении органами государственной власти субъектов Российской Федерации мест массового скопления граждан и мест нахождения источников повышенной опасности, в которых не допускается розничная продажа алкогольной продукции, а также определении органами местного самоуправления границ прилегающих к некоторым организациям и объектам территорий, на которых не допускается розничная продажа алкогольной продукции", постановлением Правительства Мурманской области от 26.03.2013г. № 127-ПП "Об утверждении мест массового скопления граждан и мест нахождения источников повышенной опасности, в которых не допускается розничная продажа алкогольной продукции", постановлением администрации муниципального образования сельское поселение Варзуга Терского района от 02.03.2015г. № 28 "О мерах по реализации постановления Правительства Российской Федерации от 27.12.2012г. № 1425", Уставом муниципального образования сельское поселение Варзуга Терского района Мурманской области, **постановляю:**

1. Утвердить перечень организаций и объектов, расположенных на территории сёл муниципального образования сельское поселение Варзуга Терского района, на прилегающих территориях которых не допускается розничная продажа алкогольной продукции (Приложение № 1).

2. Утвердить схемы границ прилегающих территорий, на которых не допускается розничная продажа алкогольной продукции:

2.1. К образовательным организациям:

- филиал муниципального бюджетного общеобразовательного учреждения средней общеобразовательной школы № 4, расположенный по адресу: Мурманская область, Терский район, с.Варзуга, ул.Успенская, д.75 (Приложение № 2);

- филиал муниципального бюджетного общеобразовательного учреждения средней общеобразовательной школы № 4, расположенный по адресу: Мурманская область, Терский район, с.Чаваньга, д.62 (Приложение № 3);

- филиал муниципального бюджетного общеобразовательного учреждения средней общеобразовательной школы № 4, расположенный по адресу: Мурманская область, Терский район, с.Чапома, д.50 (Приложение № 4).

2.2. К медицинским организациям:

- фельдшерско-акушерский пункт, расположенный по адресу: Мурманская область, Терский район, с.Кузомень, д.8 (Приложение № 5);

- фельдшерско-акушерский пункт, расположенный по адресу: Мурманская область,

Терский район, с. Чаваньга, д.50 (Приложение № 6);

- фельдшерско-акушерский пункт, расположенный по адресу: Мурманская область, Терский район, с. Чапома, д.37 (Приложение № 7).

2.3. К месту массового скопления граждан:

- площадь, расположенная на левом берегу реки Варзуга возле муниципального бюджетного учреждения культуры "Сельский дом культуры" (с.Варзуга, ул.Никольская, д.15) (Приложение № 8);

- площадка, расположенная на правом берегу реки Варзуга возле автобусной остановки (с.Варзуга, ул.Успенская, д.15) (Приложение № 9).

3. Копию настоящего постановления направить в Управление по лицензированию Мурманской области.

4. Настоящее постановление вступает в силу после дня его обнародования и подлежит размещению на официальном сайте муниципального образования сельское поселение Варзуга Терского района.

5. Контроль за исполнением настоящего постановления возложить на заместителя главы администрации муниципального образования сельское поселение Варзуга Терского района (Почтарь Е.Л.).

Глава муниципального образования сельское поселение
Варзуга Терского района

Г.Н. Попов

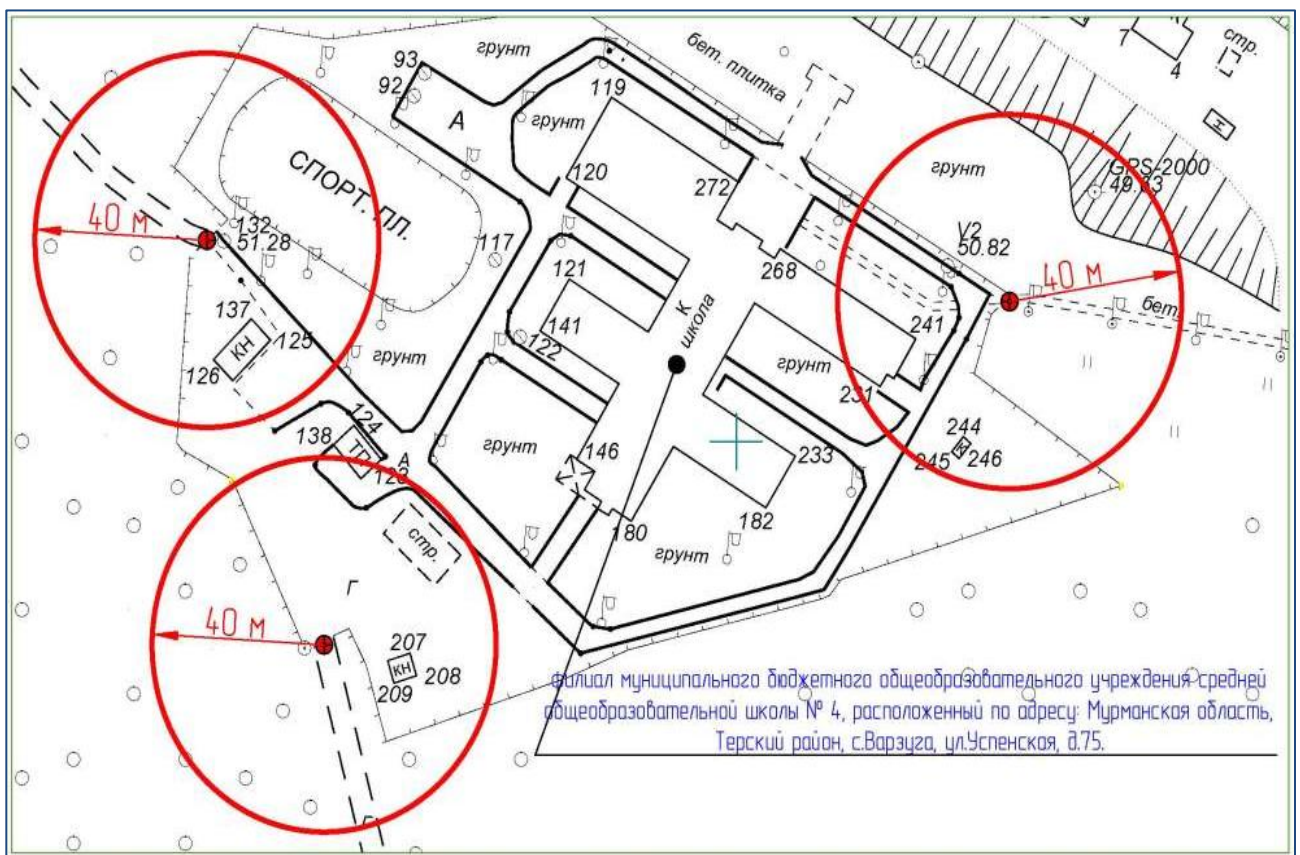
**Перечень организаций и объектов, расположенных на территории сёл
муниципального образования сельское поселение Варзуга Терского района,
на прилегающих территориях которых не допускается розничная продажа
алкогольной продукции**

№ п/п	Наименование организации (объекта)	Адрес
1	Филиал муниципального бюджетного общеобразовательного учреждения средней общеобразовательной школы № 4	с.Варзуга, ул.Успенская, д.75
2	Филиал муниципального бюджетного общеобразовательного учреждения средней общеобразовательной школы № 4	с.Чаваньга, д.62
3	Филиал муниципального бюджетного общеобразовательного учреждения средней общеобразовательной школы № 4	с.Чапома, д.50
4	Фельдшерско-акушерский пункт	с.Кузомень, д.8
5	Фельдшерско-акушерский пункт	с.Чаваньга, д.50
6	Фельдшерско-акушерский пункт	с.Чапома, д.37

**Схема границ прилегающей территории,
на которой не допускается розничная продажа
алкогольной продукции на территории с.Варзуга**

К образовательным организациям:

- филиал муниципального бюджетного общеобразовательного учреждения средней общеобразовательной школы № 4, расположенный по адресу: Мурманская область, Терский район, с.Варзуга, ул.Успенская, д.75.



Условные обозначения



вход для посетителей на обособленную территорию

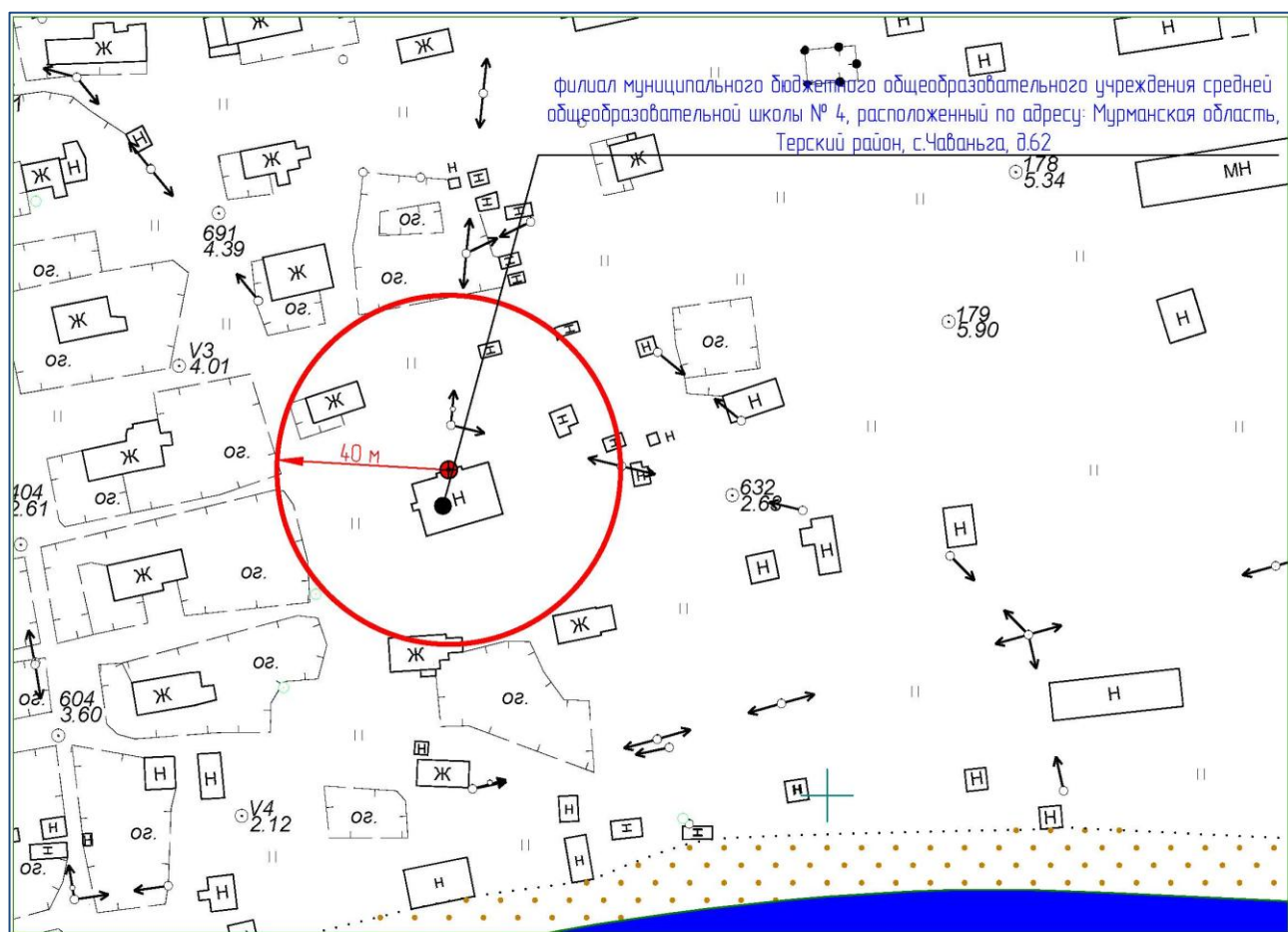


граница прилегающей территории

**Схема границ прилегающей территории,
на которой не допускается розничная продажа
алкогольной продукции на территории с.Чаваньга**

К образовательным организациям:

- филиал муниципального бюджетного общеобразовательного учреждения средней общеобразовательной школы № 4, расположенный по адресу: Мурманская область, Терский район, с.Чаваньга, д.62.

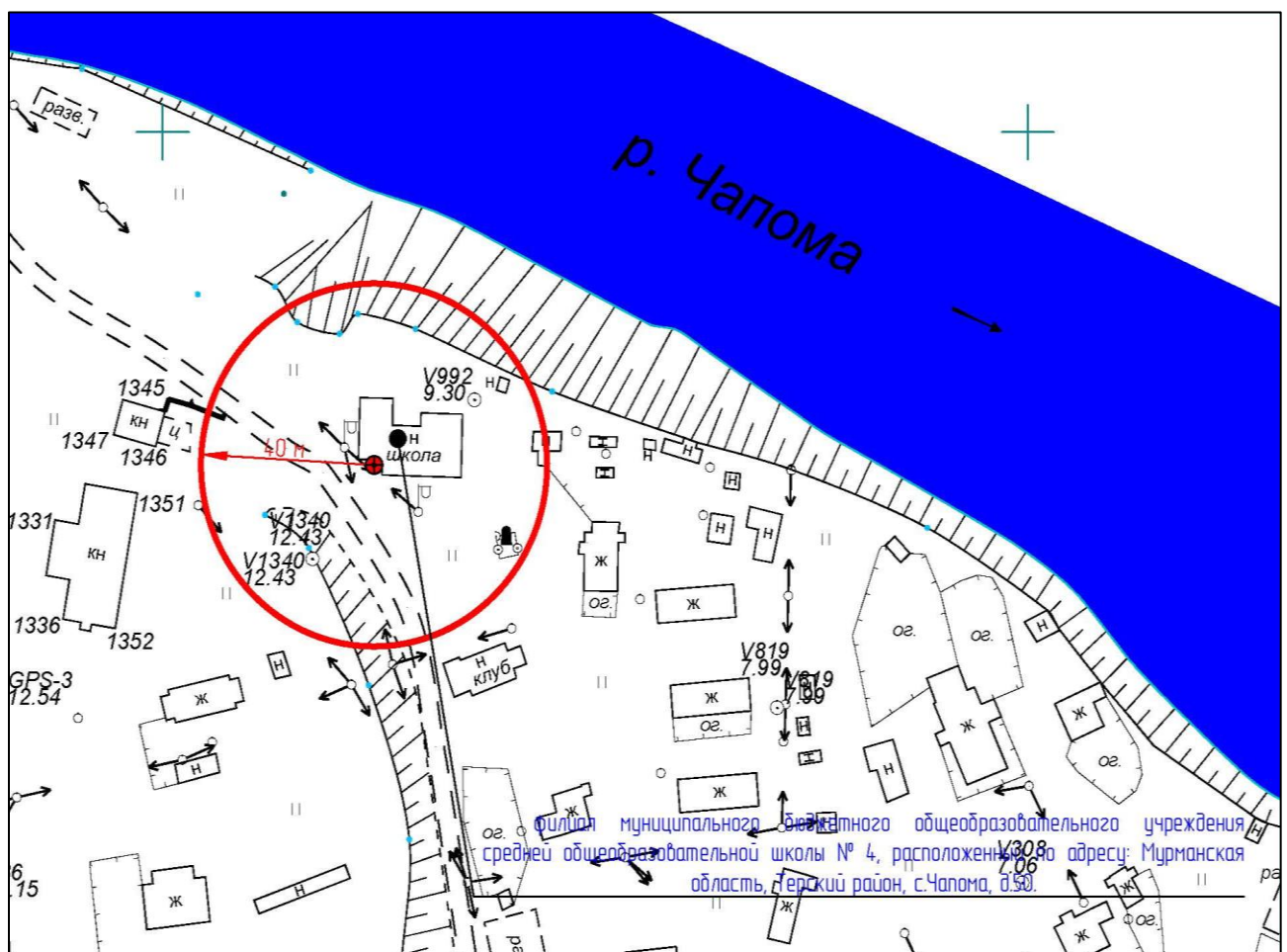


Условные обозначения	
	вход в здание
	граница прилегающей территории

**Схема границ прилегающей территории,
на которой не допускается розничная продажа
алкогольной продукции на территории с. Чапома**

К образовательным организациям:

- филиал муниципального бюджетного общеобразовательного учреждения средней общеобразовательной школы № 4, расположенный по адресу: Мурманская область, Терский район, с. Чапома, д.50.

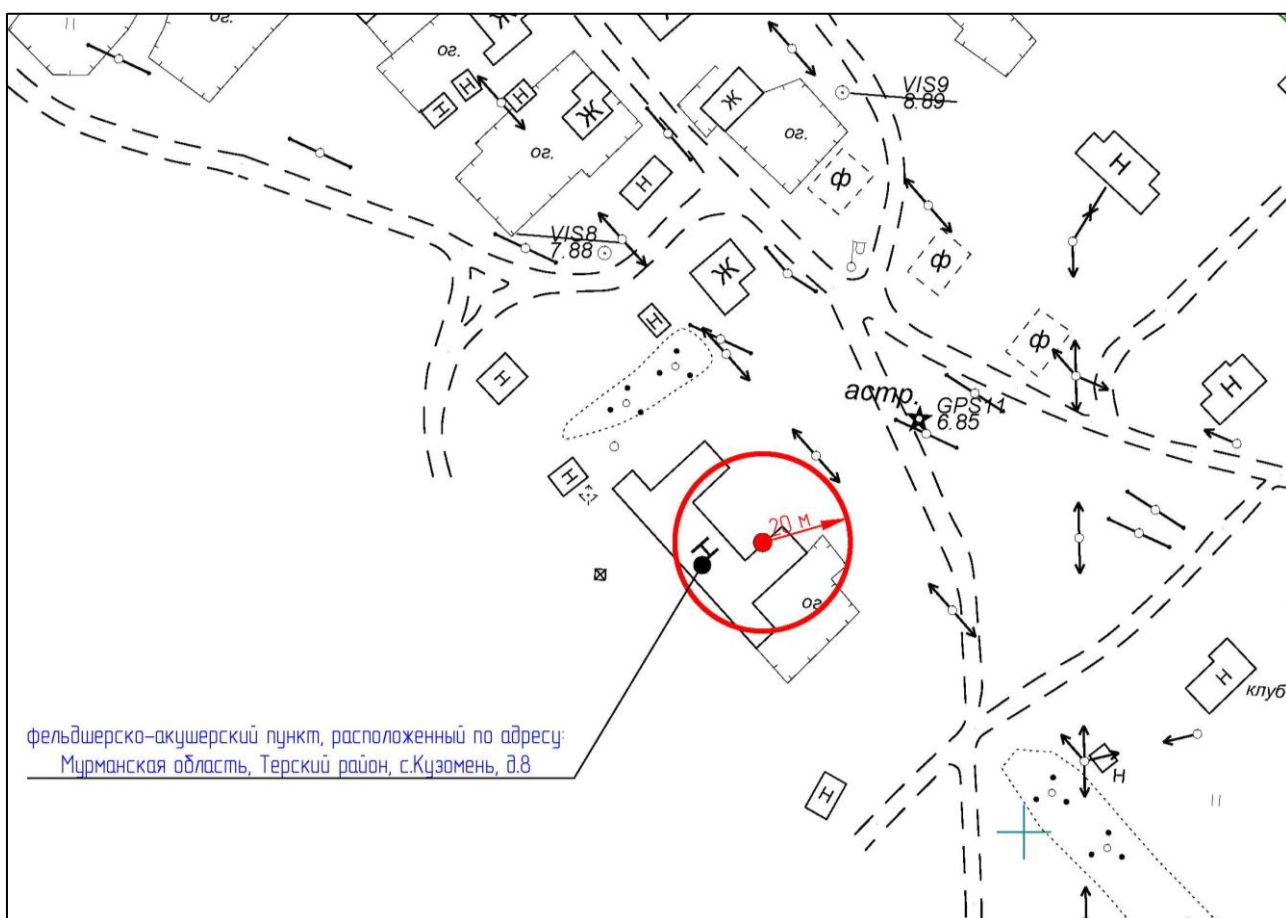


Условные обозначения	
	вход в здание
	граница прилегающей территории

**Схема границ прилегающей территории,
на которой не допускается розничная продажа
алкогольной продукции на территории с.Кузомень**

К медицинским организациям:

- фельдшерско-акушерский пункт, расположенный по адресу: Мурманская область, Терский район, с.Кузомень, д.8.

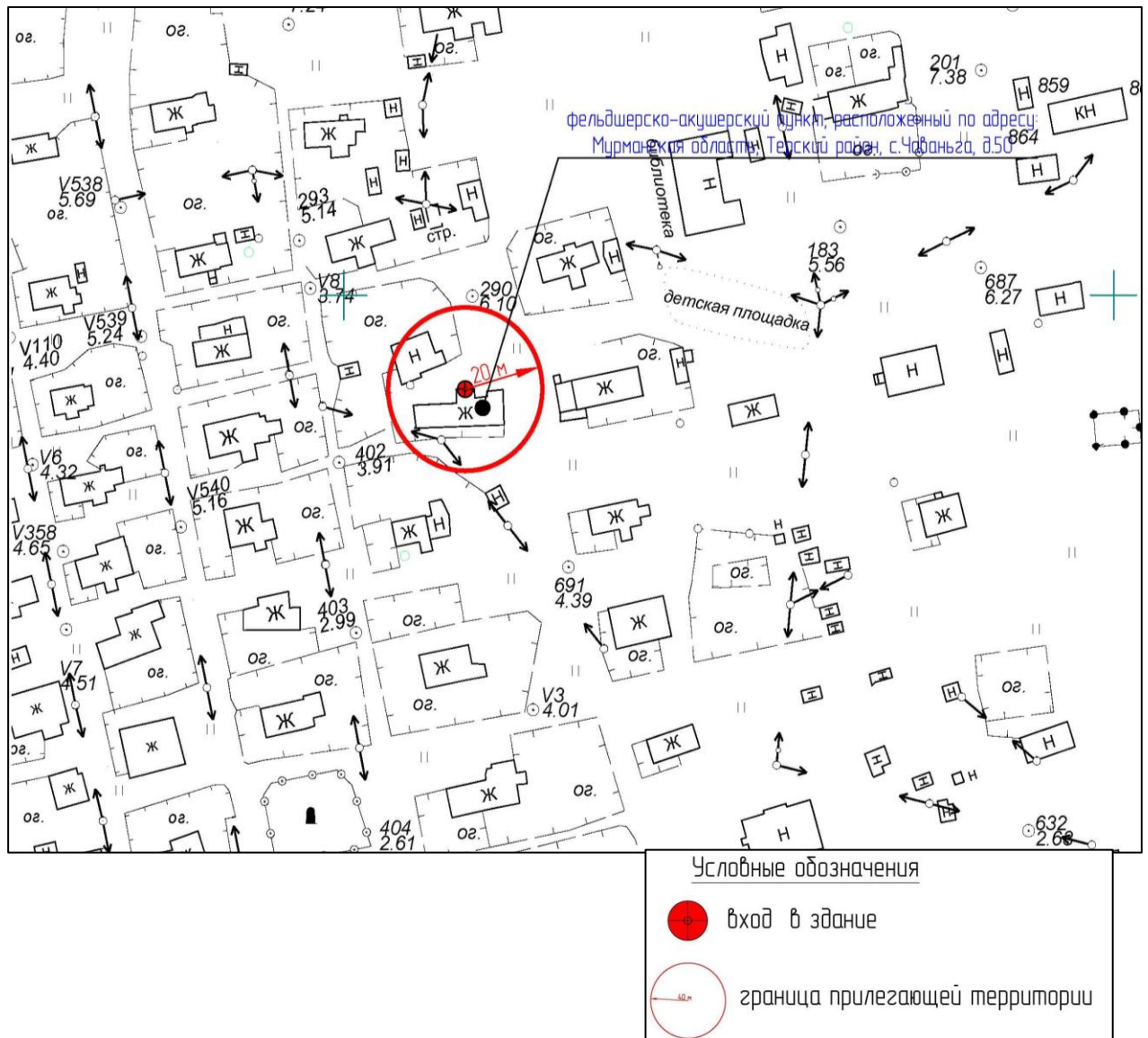


Условные обозначения	
	вход в здание
	граница прилегающей территории

**Схема границ прилегающей территории,
на которой не допускается розничная продажа
алкогольной продукции на территории с. Чаваньга**

К медицинским организациям:

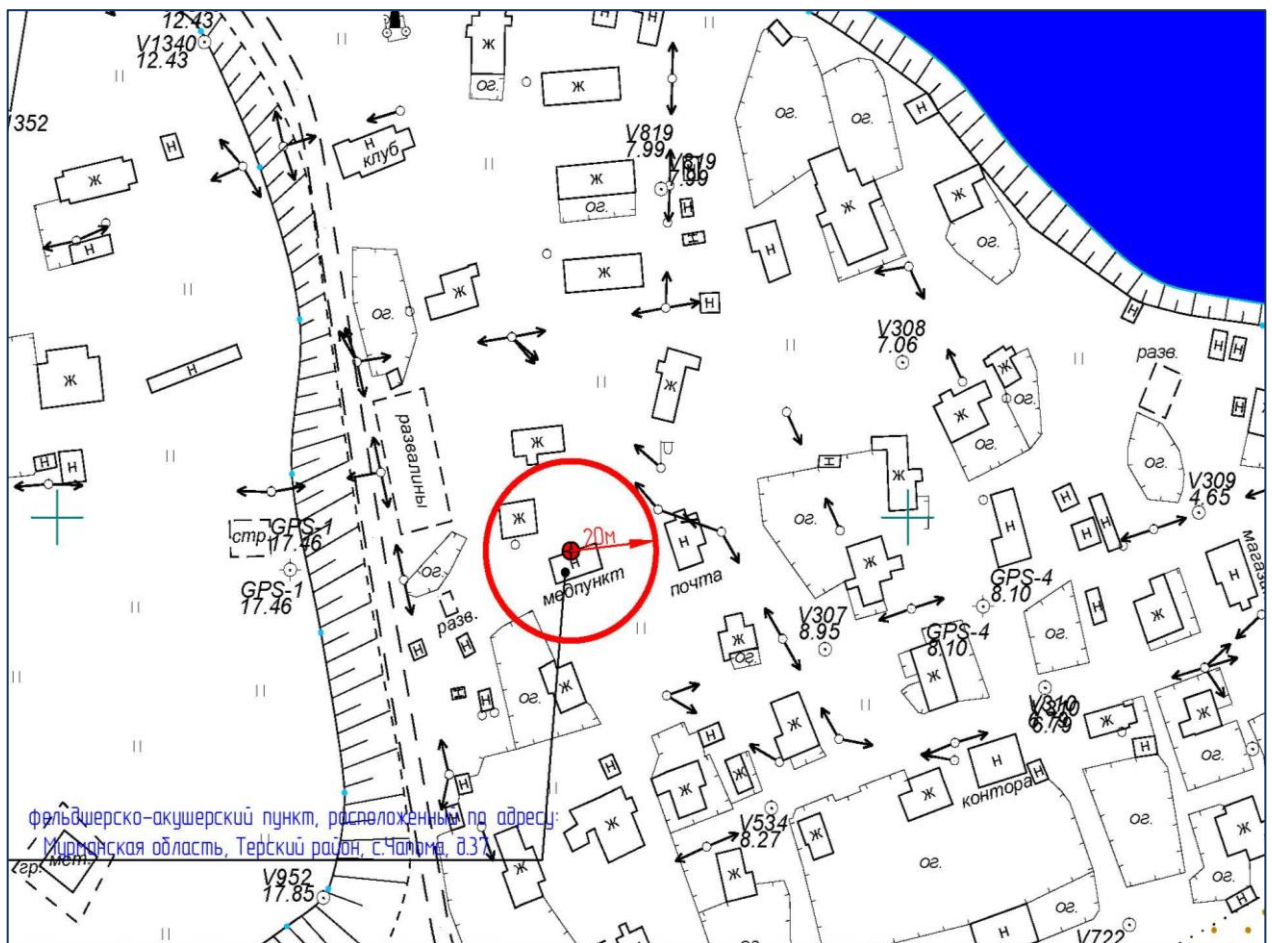
- фельдшерско-акушерский пункт, расположенный по адресу: Мурманская область, Терский район, с. Чаваньга, д.50.



**Схема границ прилегающей территории,
на которой не допускается розничная продажа
алкогольной продукции на территории с. Чапома**

К медицинским организациям:

- фельдшерско-акушерский пункт, расположенный по адресу: Мурманская область,
Терский район, с. Чапома, д.37.



фельдшерско-акушерский пункт, расположенный по адресу:
Мурманская область, Терский район, с. Чапома, д.37

Условные обозначения



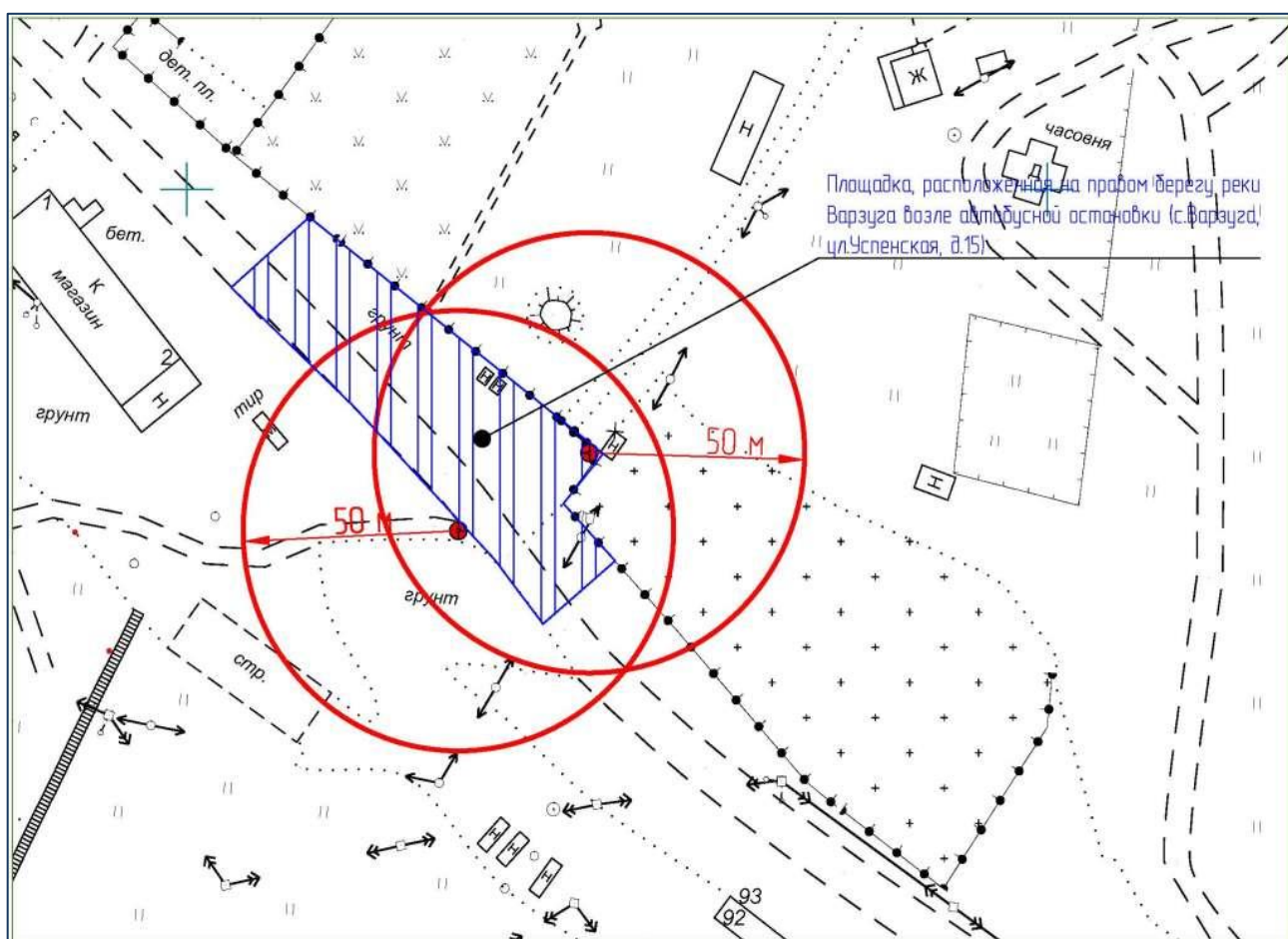
-  вход в здание
-  граница прилегающей территории




Схема границ прилегающей территории, на которой не допускается розничная продажа алкогольной продукции на территории с.Варзуга

К месту массового скопления граждан:

- площадка, расположенная на правом берегу реки Варзуга возле автобусной остановки (с.Варзуга, ул.Успенская, д.15).



Условные обозначения

-  вход посетителей на территорию мест массового скопления граждан
-  граница прилегающей территории
-  площадка возле автобусной остановки