



Мурманская область
Администрация Кольского района

ПОСТАНОВЛЕНИЕ

от 09.02.2018

г. Кола

№ 179

Об определении способа расчета расстояния до границ прилегающих территорий для установления запрета на розничную продажу алкогольной продукции в муниципальном образовании городское поселение Мурмаши Кольского района Мурманской области

В соответствии с Федеральным законом от 22.11.1995 № 171-ФЗ «О государственном регулировании производства и оборота этилового спирта, алкогольной и спиртосодержащей продукции» и постановлением Правительства Российской Федерации от 27.12.2012 № 1425 «Об определении органами государственной власти субъекта Российской Федерации мест массового скопления граждан и мест нахождения источников повышенной опасности, в которых не допускается розничная продажа алкогольной продукции, а также определении органами местного самоуправления границ прилегающих территорий к некоторым организациям и объектам территорий, на которых не допускается розничная продажа алкогольной продукции», администрация *п о с т а н о в л я е т*:

1. Утвердить перечень организаций и объектов, расположенных в муниципальном образовании городское поселение Мурмаши Кольского района Мурманской области, на прилегающих территориях к которым не допускается розничная продажа алкогольной продукции, согласно приложению № 1.

2. Определить способ расчета расстояния до границ прилегающих территорий, на которых не допускается розничная продажа алкогольной продукции, в муниципальном образовании городское поселение Мурмаши Кольского района Мурманской области согласно приложению № 2.

3. Отделу архитектуры, строительства и дорожной деятельности администрации Кольского района:

3.1. Разработать и утвердить схемы границ прилегающих территорий для каждой организации и (или) объекта, указанных в Приложении № 1 настоящего постановления.

4. Отделу экономического развития администрации Кольского района:

4.1. Не позднее 1 месяца со дня подписания настоящего постановления направить информацию в Управление по лицензированию Министерства развития промышленности и предпринимательства Мурманской области.

5. Признать утратившими силу постановления администрации Кольского района:

- от 05.07.2017 № 820 «Об определении способа расчета расстояния до границ прилегающих территорий для установления запрета на розничную продажу алкогольной продукции в муниципальном образовании городское поселение Мурмаши Кольского района Мурманской области»;

- от 26.12.2017 № 1550 «Об утверждении схем границ прилегающих территорий для установления запрета на розничную продажу алкогольной продукции в муниципальном образовании городское поселение Мурмаши Кольского района Мурманской области».

6. Копию настоящего постановления направить в администрацию городского поселения Мурмаши Кольского района.

7. Рекомендовать администрации городского поселения Мурмаши Кольского района разместить настоящее постановление на официальном сайте органов местного самоуправления муниципального образования городское поселение Мурмаши Кольского района в сети «Интернет».

8. Настоящее постановление вступает в силу со дня его опубликования на официальном сайте органов местного самоуправления муниципального образования Кольский район в сети «Интернет».

9. Контроль за исполнением настоящего постановления возложить на заместителя Главы администрации Кольского района Богданова И.А.

Глава администрации

А.П. Лихолат

ПЕРЕЧЕНЬ

организаций и объектов, расположенных в муниципальном образовании городское поселение Мурмаши Кольского района Мурманской области, на прилегающих территориях к которым не допускается розничная продажа алкогольной продукции

№ п/п	Полное наименование организации (объекта)	Адрес нахождения
Детские организации		
1	Муниципальное дошкольное образовательное учреждение детский сад N 10 комбинированного вида п. Мурмаши муниципального образования Кольский район Мурманской области	п.г.т. Мурмаши, ул. Цесарского, д. 2а
2	Муниципальное дошкольное образовательное учреждение Детский сад N 12 общеразвивающего вида п. Мурмаши муниципального образования Кольский район Мурманской области	п.г.т. Мурмаши, ул. Кайкова, д. 26а
3	Муниципальное дошкольное образовательное учреждение детский сад N 18 комбинированного вида п. Мурмаши муниципального образования Кольский район Мурманской области	п.г.т. Мурмаши, ул. Энергетиков, д. 20
4	Муниципальное дошкольное образовательное учреждение детский сад № 19 общеразвивающего вида п. Мурмаши муниципального образования Кольского района Мурманской области	п.г.т. Мурмаши, ул. Тягунова, д. 1а
5	Муниципальное дошкольное образовательное учреждение детский сад № 20 общеразвивающего вида п. Мурмаши муниципального образования Кольского района Мурманской области	п.г.т. Мурмаши, ул. Кирова, д. 11
Образовательные организации		
6	Муниципальное общеобразовательное учреждение Мурмашинская средняя общеобразовательная школа № 1 муниципального образования Кольский район Мурманской области (начальная)	п.г.т. Мурмаши, ул. Советская, д. 18

7	Муниципальное общеобразовательное учреждение Мурмашинская средняя общеобразовательная школа № 1 муниципального образования Кольский район Мурманской области	п.г.т. Мурмаши, ул. Энергетиков, д. 19
8	Муниципальное общеобразовательное учреждение Причальненская начальная общеобразовательная школа муниципального образования Кольский район Мурманской области	п.г.т. Мурмаши, ул. Причальная, д. 30
9	Муниципальное образовательное учреждение дополнительного образования Детско-юношеский центр Кольского района	п.г.т. Мурмаши, ул. Позднякова, д. 2
10	Муниципальное образовательное учреждение дополнительного образования Детско-юношеский центр Кольского района	п.г.т. Мурмаши, ул. Комсомольская, д. 9
11	Муниципальное бюджетное учреждение дополнительного образования «Мурмашинская детская школа искусств»	п.г.т. Мурмаши, ул. Гвардейская, д. 6
12	Муниципальное образовательное учреждение дополнительного образования Детско-юношеская спортивная школа Кольского района	п.г.т. Мурмаши, ул. Кайкова, д. 26
13	Муниципальное образовательное учреждение дополнительного образования Детско-юношеская спортивная школа Кольского района	п.г.т. Мурмаши, ул. Цесарского, д.16
Объекты спорта (спортивные сооружения)		
14	Спортивный комплекс «Энергетик»	п.г.т. Мурмаши, ул. Мисякова, д. 6
Медицинские организации		
15	Мурмашинская городская поликлиника	п.г.т. Мурмаши, ул. Кайкова, д. 30
16	Стоматологическое отделение Мурмашинской городской поликлиники	п.г.т. Мурмаши, ул. Позднякова, д. 8
Объекты военного назначения		
17	Войсковая часть № 64378 («Весна»)	п.г.т. Мурмаши, ул. Позднякова, д. 18
Вокзалы, аэропорты		
18	Железнодорожный вокзал	п.г.т. Мурмаши, ул. Туломское шоссе, д. 2
19	Международный аэропорт «Мурманск»	4 км юго-западнее п.г.т. Мурмаши, Географические координаты контрольной точки аэродрома (КТА): 68°46'54'' с.ш. 032°45'04'' в.д.

СПОСОБ

расчета расстояния до границ прилегающих территорий, на которых не допускается розничная продажа алкогольной продукции, в муниципальном образовании городское поселение Мурмаши Кольского района Мурманской области

1. Способ расчета расстояния до границ прилегающих территорий, на которых не допускается розничная продажа алкогольной продукции, устанавливается в целях определения границ прилегающих территорий для установления запрета на розничную продажу алкогольной продукции в стационарных торговых объектах и объектах общественного питания (рестораны, бары, кафе, буфеты), расположенных на территории муниципального образования городское поселение Мурмаши Кольского района.

2. Расстояние от детских, образовательных, медицинских организаций, объектов спорта (спортивных сооружений), оптовых и розничных рынков, вокзалов, аэропортов, объектов военного назначения до границ прилегающих территорий, на которых не допускается розничная продажа алкогольной продукции, определяется следующим способом:

2.1. При отсутствии обособленной территории - от входа для посетителей в здание (строение, сооружение), в котором расположены организации и (или) объекты, указанные в пункте 2, до входа для посетителей в стационарный торговый объект или объект общественного питания по радиусу. Центр радиуса располагается в месте входа посетителей в здание (строение, сооружение), в котором расположены организации и (или) объекты, указанные в пункте 2.

2.2. При наличии обособленной территории - от входа для посетителей на обособленную территорию до входа для посетителей в стационарный торговый объект или объект общественного питания по радиусу. Центр радиуса располагается в месте входа посетителей на обособленную территорию здания (строения, сооружения), в котором расположены организации и (или) объекты, указанные в пункте 2.

3. При наличии нескольких входов для посетителей в здание (строение, сооружение) или на обособленную территорию, где расположены организации и (или) объекты, указанные в пункте 2, расстояние определяется от каждого входа для посетителей в порядке, указанном в пунктах 2.1 и 2.2.

4. Расстояние определяется без учета рельефа территории и искусственных преград.

5. Расстояние от детских, образовательных, медицинских организаций, объектов спорта (спортивных сооружений), оптовых и розничных рынков, вокзалов, аэропортов, объектов военного назначения до границ прилегающих территорий, на

которых не допускается розничная продажа алкогольной продукции, рассчитывается с учетом установленных минимальных значений:

5.1. До объектов розничной торговли:

- от детских организаций не менее 60 метров (при наличии обособленной территории – не менее 50 метров);
- от образовательных организаций не менее 60 метров (при наличии обособленной территории не менее 50 метров);
- от медицинских организаций не менее 80 метров (при наличии обособленной территории не менее 70 метров);
- от объектов спорта (спортивных сооружения) не менее 100 метров (при наличии обособленной территории не менее 90 метров);
- от оптовых и розничных рынков, вокзалов, аэропортов, объектов военного назначения не менее 80 метров (при наличии обособленной территории не менее 70 метров).

5.2. До объектов общественного питания:

- от детских организаций не менее 120 метров (при наличии обособленной территории не менее 100 метров);
 - от образовательных организаций не менее 120 метров (при наличии обособленной территории не менее 100 метров);
 - от медицинских организаций не менее 100 метров (при наличии обособленной территории не менее 80 метров);
 - от объектов спорта (спортивных сооружения) не менее 120 метров (при наличии обособленной территории не менее 100 метров);
 - от оптовых и розничных рынков, вокзалов, аэропортов, объектов военного назначения не менее 80 метров (при наличии обособленной территории не менее 70 метров).
-



Мурманская область
Администрация Кольского района

ПОСТАНОВЛЕНИЕ

от 09.02.2018

г. Кола

№ 180

**Об утверждении схем границ прилегающих территорий для
установления запрета на розничную продажу алкогольной продукции
в муниципальном образовании городское поселение Мурмаши
Кольского района Мурманской области**

В соответствии с Федеральным законом от 22.11.1995 № 171-ФЗ «О государственном регулировании производства и оборота этилового спирта, алкогольной и спиртосодержащей продукции», постановлением Правительства Российской Федерации от 27.12.2012 N 1425 «Об определении органами государственной власти субъектов Российской Федерации мест массового скопления граждан и мест нахождения источников повышенной опасности, в которых не допускается розничная продажа алкогольной продукции, а также определении органами местного самоуправления границ прилегающих к некоторым организациям и объектам территорий, на которых не допускается розничная продажа алкогольной продукции», администрация *п о с т а н о в л я е т*:

1. Утвердить схемы границ прилегающих территорий для установления запрета на розничную продажу алкогольной продукции в муниципальном образовании городское поселение Мурмаши Кольского района согласно приложению.

2. Копию настоящего постановления направить в Управление по лицензированию Министерства развития промышленности и предпринимательства Мурманской области и администрацию городского поселения Мурмаши Кольского района.

3. Настоящее постановление опубликовать на официальном сайте органов местного самоуправления муниципального образования Кольский район в сети «Интернет».

4. Контроль за выполнением настоящего постановления возложить на заместителя Главы администрации Кольского района Богданова И.А.

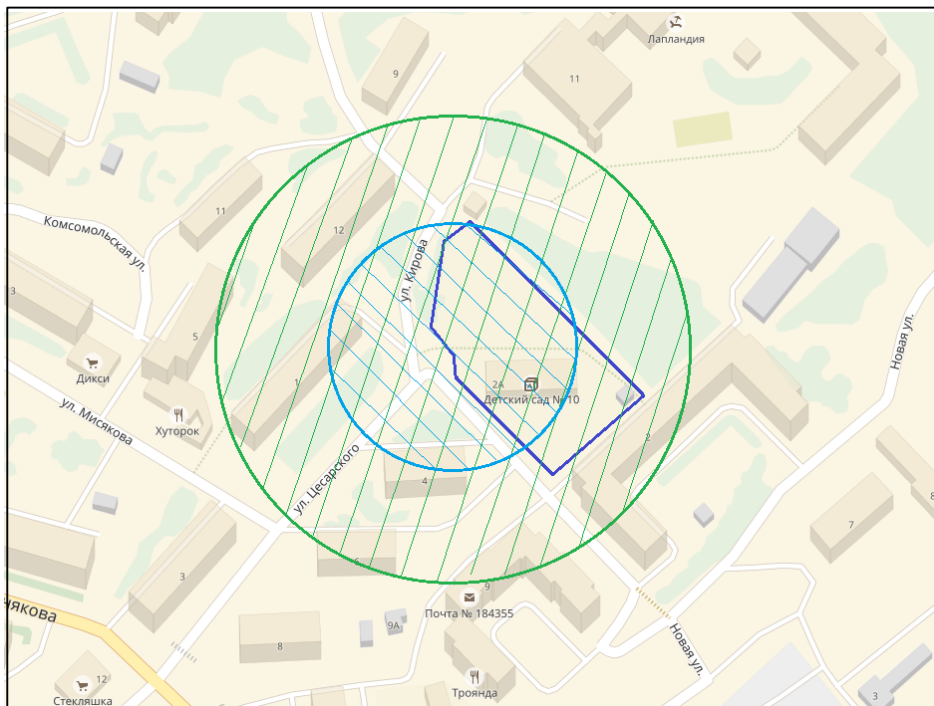
Глава администрации

А.П. Лихолат

Границы прилегающих территорий для установления запрета на розничную продажу алкогольной продукции в муниципальном образовании городское поселение Мурмаши Кольского района Мурманской области

Дошкольные образовательные учреждения

1. Муниципальное дошкольное образовательное учреждение детский сад № 10 комбинированного вида п. Мурмаши муниципального образования Кольский район Мурманской области



п.г.т. Мурмаши, ул. Цесарского, д. 2а

Условные обозначения

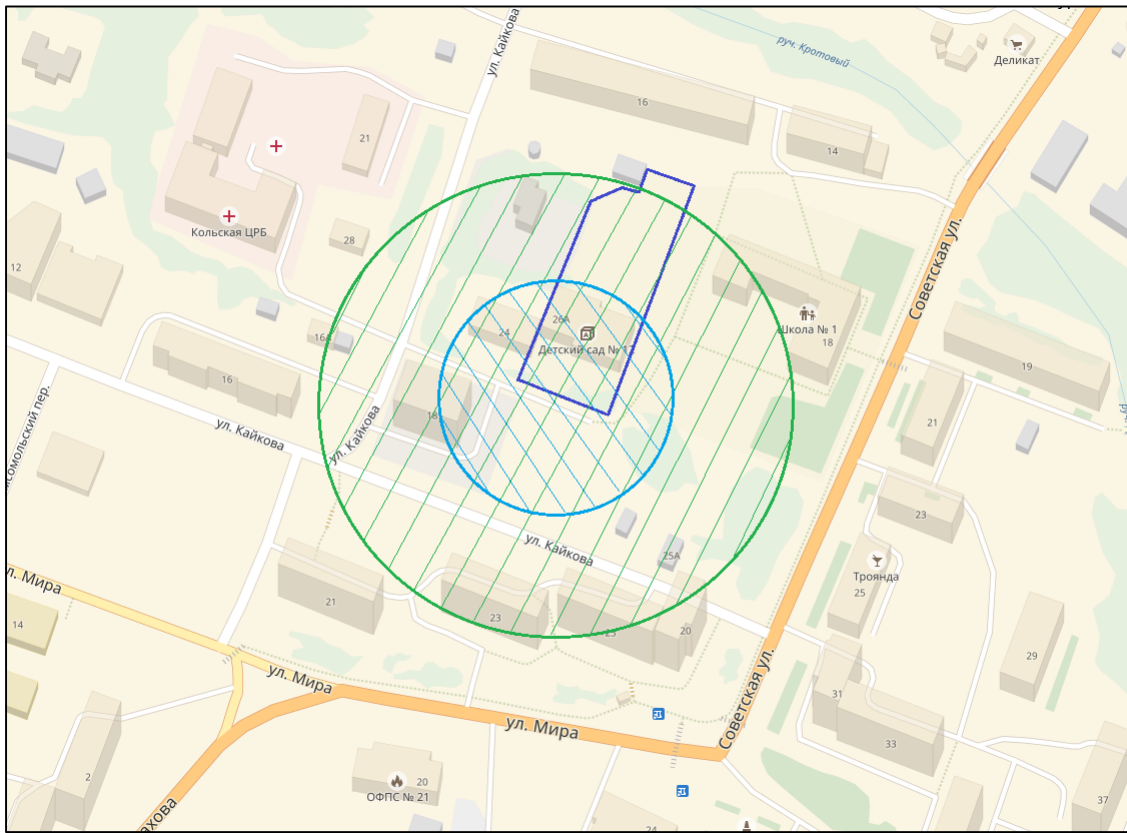


- Границы территории для установления запрета на розничную продажу алкогольной продукции в объектах общественного питания




- Границы территории для установления запрета на розничную продажу алкогольной продукции в стационарных торговых объектах

2. Муниципальное дошкольное образовательное учреждение Детский сад № 12 общеразвивающего вида п. Мурмаши муниципального образования Кольский район Мурманской области



п.г.т. Мурмаши, ул. Кайкова, д. 26а

Условные обозначения

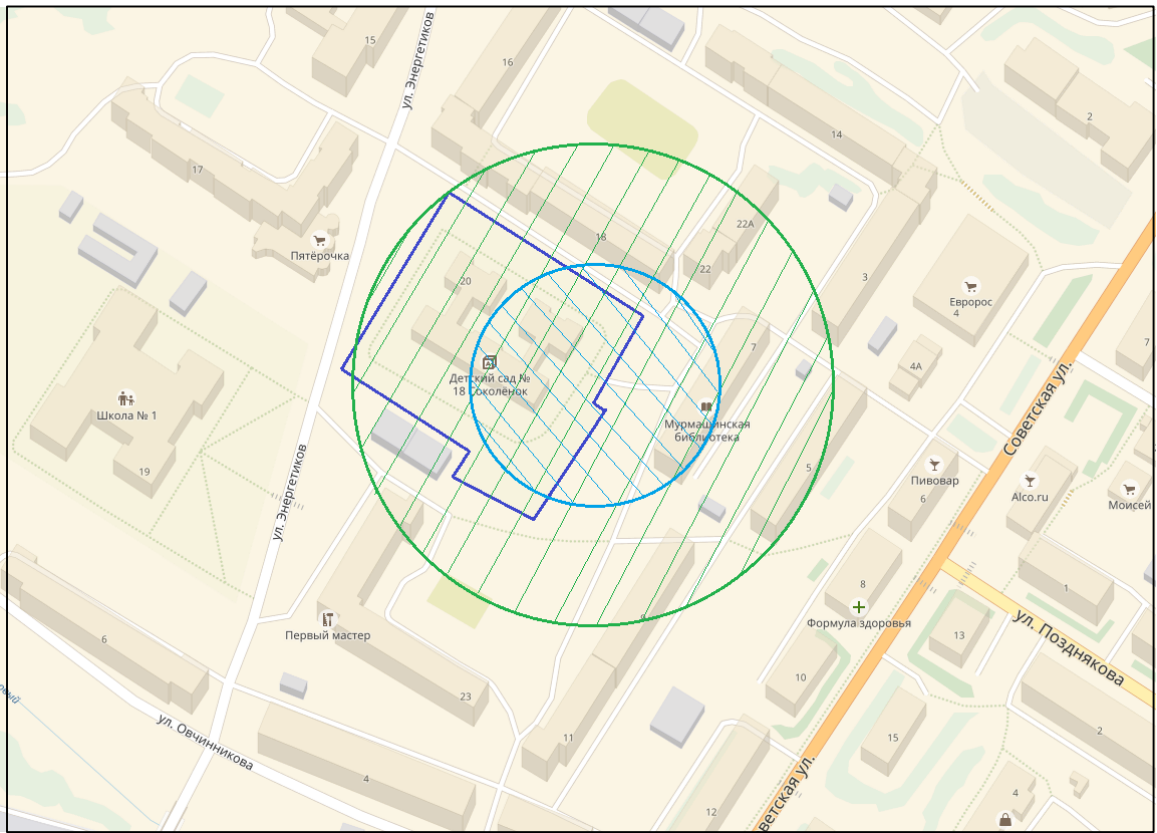


- Границы территории для установления запрета на розничную продажу алкогольной продукции в объектах общественного питания




- Границы территории для установления запрета на розничную продажу алкогольной продукции в стационарных торговых объектах

3. Муниципальное дошкольное образовательное учреждение детский сад № 18 комбинированного вида п. Мурмаши муниципального образования Кольский район Мурманской области



п.г.т. Мурмаши, ул. Энергетиков, д. 20

Условные обозначения

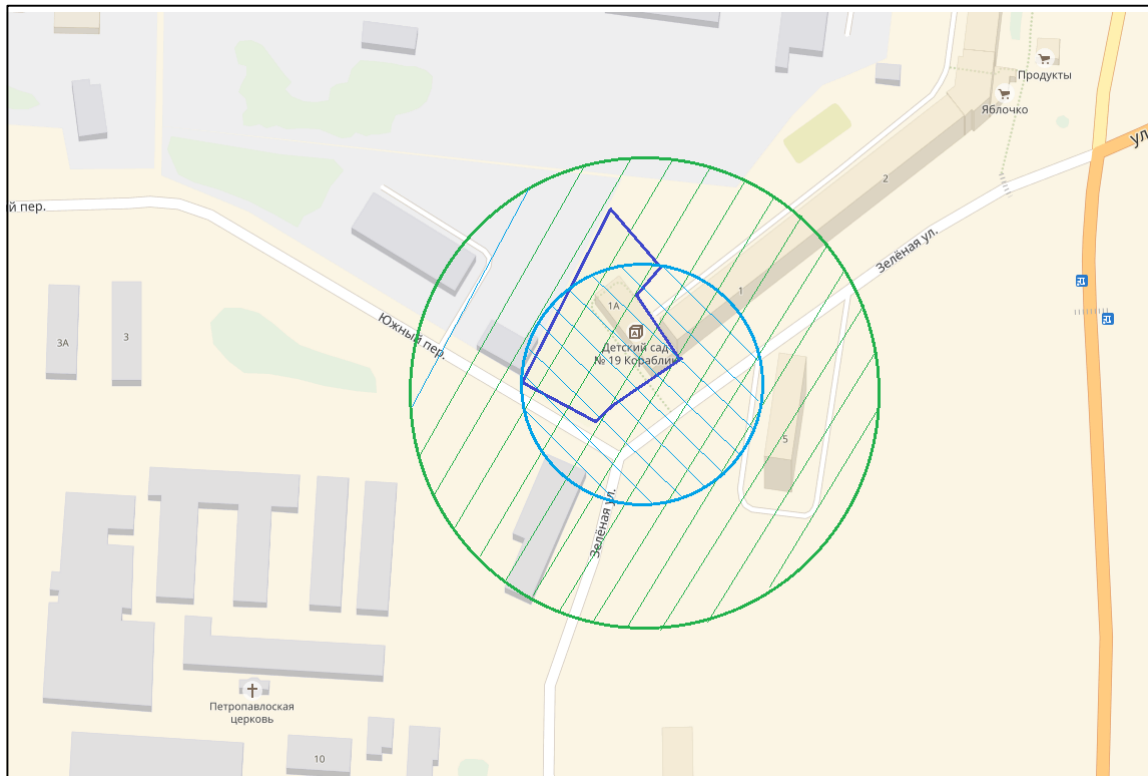


- Границы территории для установления запрета на розничную продажу алкогольной продукции в объектах общественного питания




- Границы территории для установления запрета на розничную продажу алкогольной продукции в стационарных торговых объектах

4. Муниципальное дошкольное образовательное учреждение детский сад № 19 общеразвивающего вида п. Мурмаши муниципального образования Кольского района Мурманской области



п.г.т. Мурмаши, ул. Тягунова, д. 1а

Условные обозначения

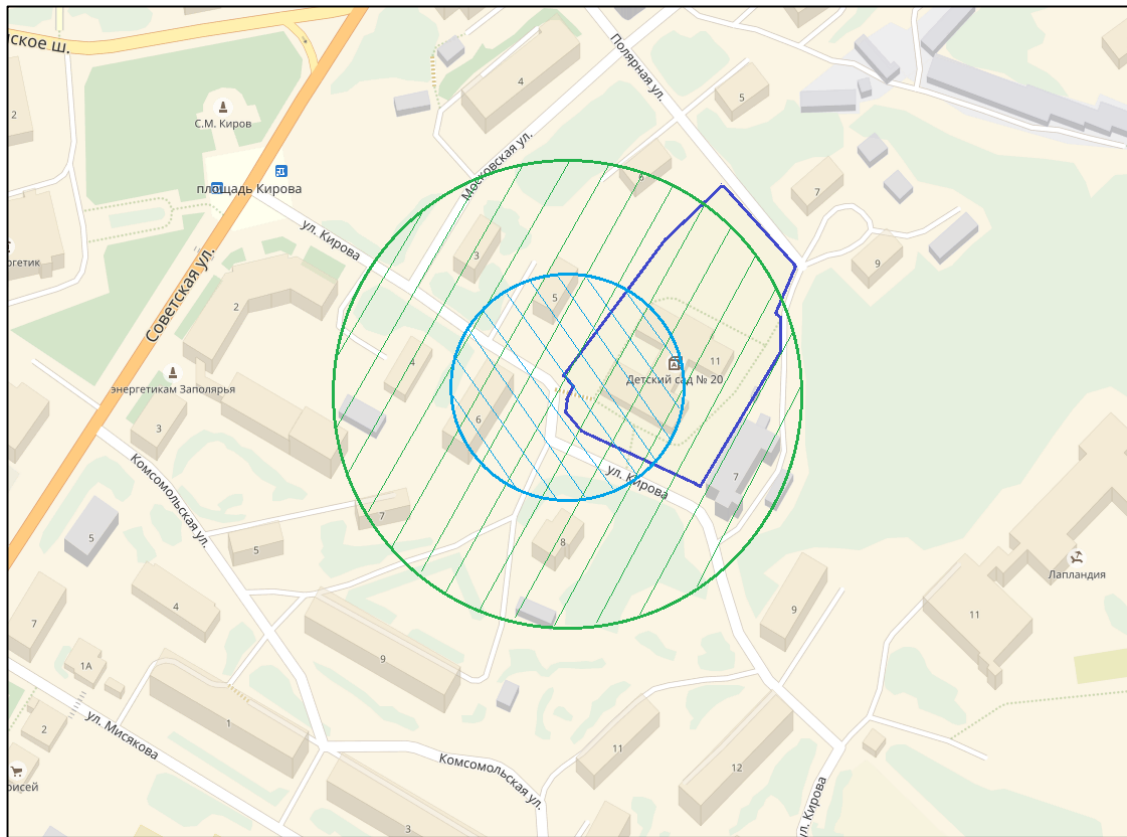


- Границы территории для установления запрета на розничную продажу алкогольной продукции в объектах общественного питания



- Границы территории для установления запрета на розничную продажу алкогольной продукции в стационарных торговых объектах

5. Муниципальное дошкольное образовательное учреждение детский сад № 20 общеразвивающего вида п. Мурмаши муниципального образования Кольского района Мурманской области



п.г.т. Мурмаши, ул. Кирова, д. 11

Условные обозначения



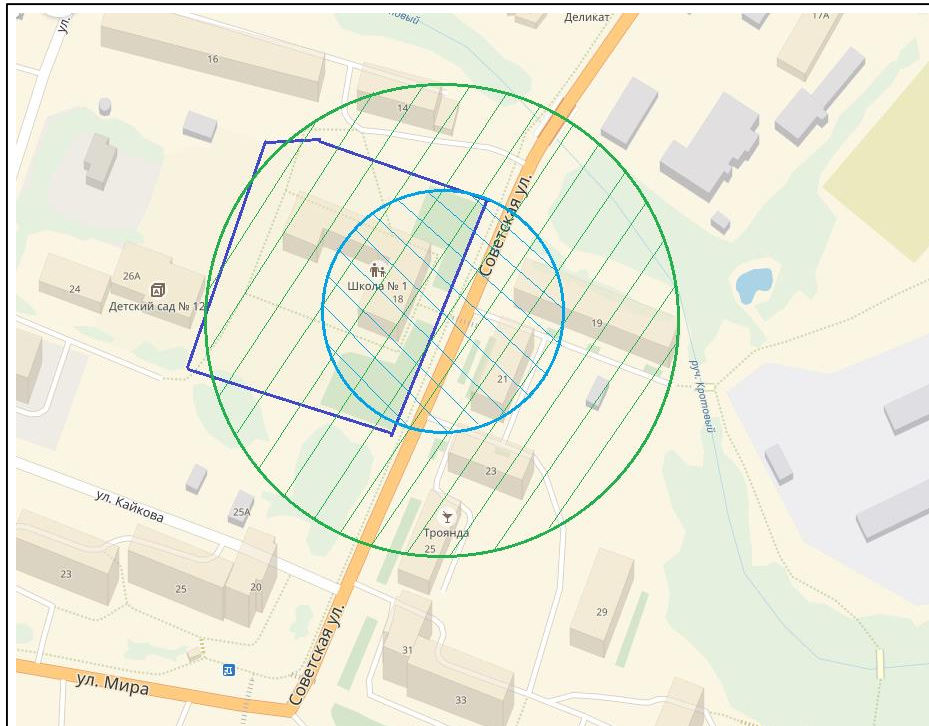
- Границы территории для установления запрета на розничную продажу алкогольной продукции в объектах общественного питания



- Границы территории для установления запрета на розничную продажу алкогольной продукции в стационарных торговых объектах

Общеобразовательные учреждения

6. Муниципальное общеобразовательное учреждение Мурмашинская средняя общеобразовательная школа № 1 муниципального образования Кольский район Мурманской области (начальная)



п.г.т. Мурмаши, ул. Советская, д. 18

Условные обозначения

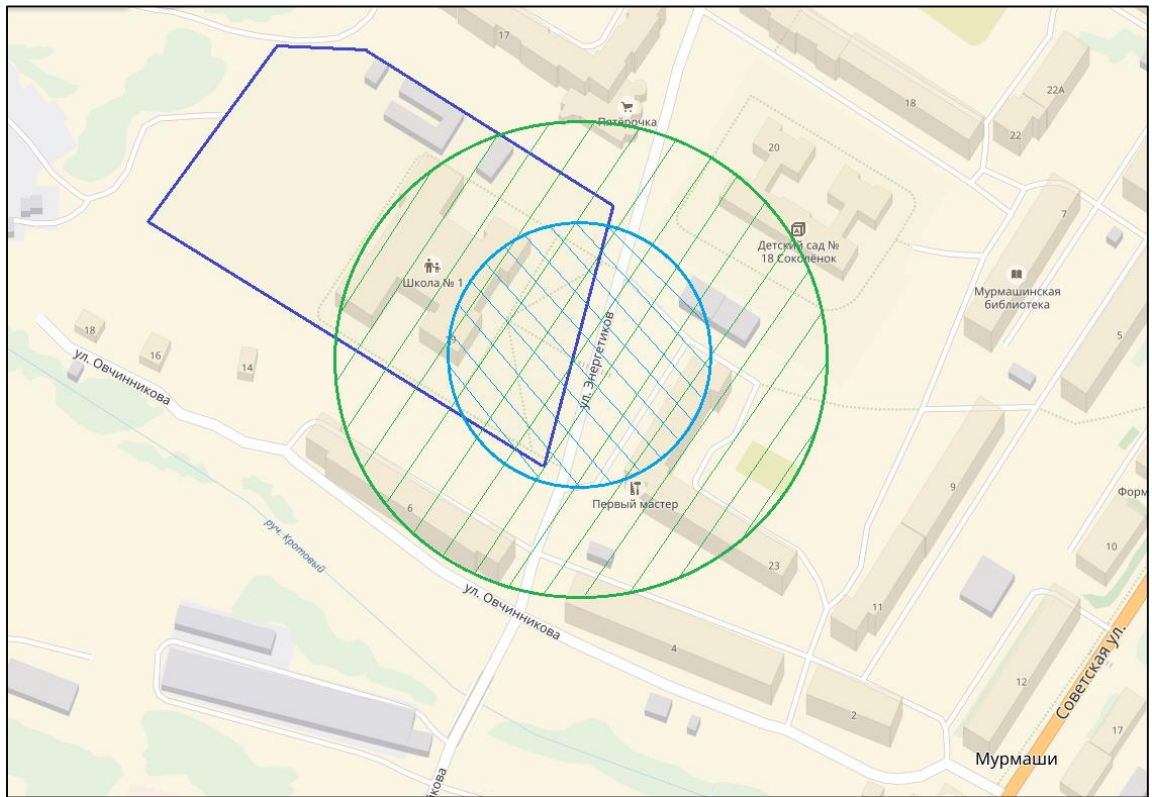


- Границы территории для установления запрета на розничную продажу алкогольной продукции в объектах общественного питания



- Границы территории для установления запрета на розничную продажу алкогольной продукции в стационарных торговых объектах

7. Муниципальное общеобразовательное учреждение Мурмашинская средняя общеобразовательная школа № 1 муниципального образования Кольский район Мурманской области



п.г.т. Мурмаши, ул. Энергетиков, д. 19

Условные обозначения



- Границы территории для установления запрета на розничную продажу алкогольной продукции в объектах общественного питания




- Границы территории для установления запрета на розничную продажу алкогольной продукции в стационарных торговых объектах

8. Муниципальное общеобразовательное учреждение Причальненская начальная общеобразовательная школа муниципального образования Кольский район Мурманской области



п.г.т. Мурмаши, ул. Причальная, д. 30

Условные обозначения



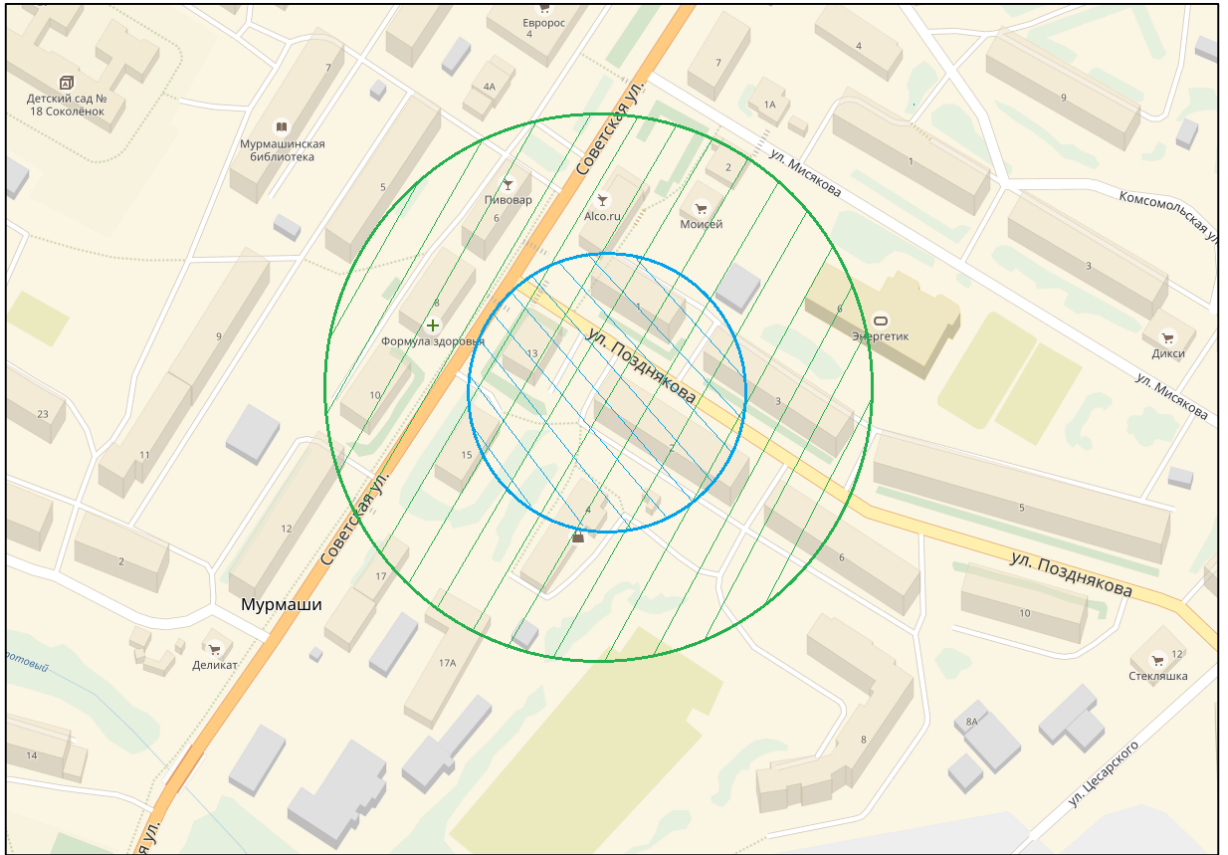
- Границы территории для установления запрета на розничную продажу алкогольной продукции в объектах общественного питания



- Границы территории для установления запрета на розничную продажу алкогольной продукции в стационарных торговых объектах

Учреждения дополнительного образования

9. Муниципальное образовательное учреждение дополнительного образования Детско-юношеский центр Кольского района



п.г.т. Мурмаши, ул. Позднякова, д. 2

Условные обозначения

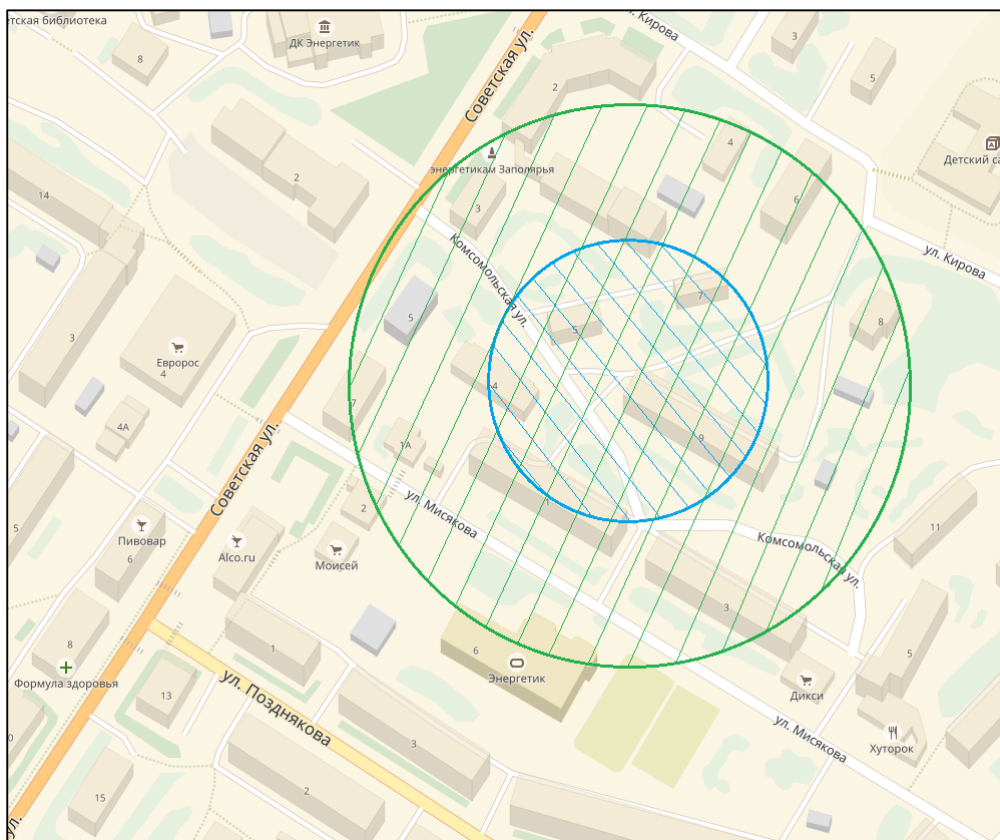


- Границы территории для установления запрета на розничную продажу алкогольной продукции в объектах общественного питания



- Границы территории для установления запрета на розничную продажу алкогольной продукции в стационарных торговых объектах

10. Муниципальное образовательное учреждение дополнительного образования Детско-юношеский центр Кольского района



п.г.т. Мурмаши, ул. Комсомольская, д. 9

Условные обозначения

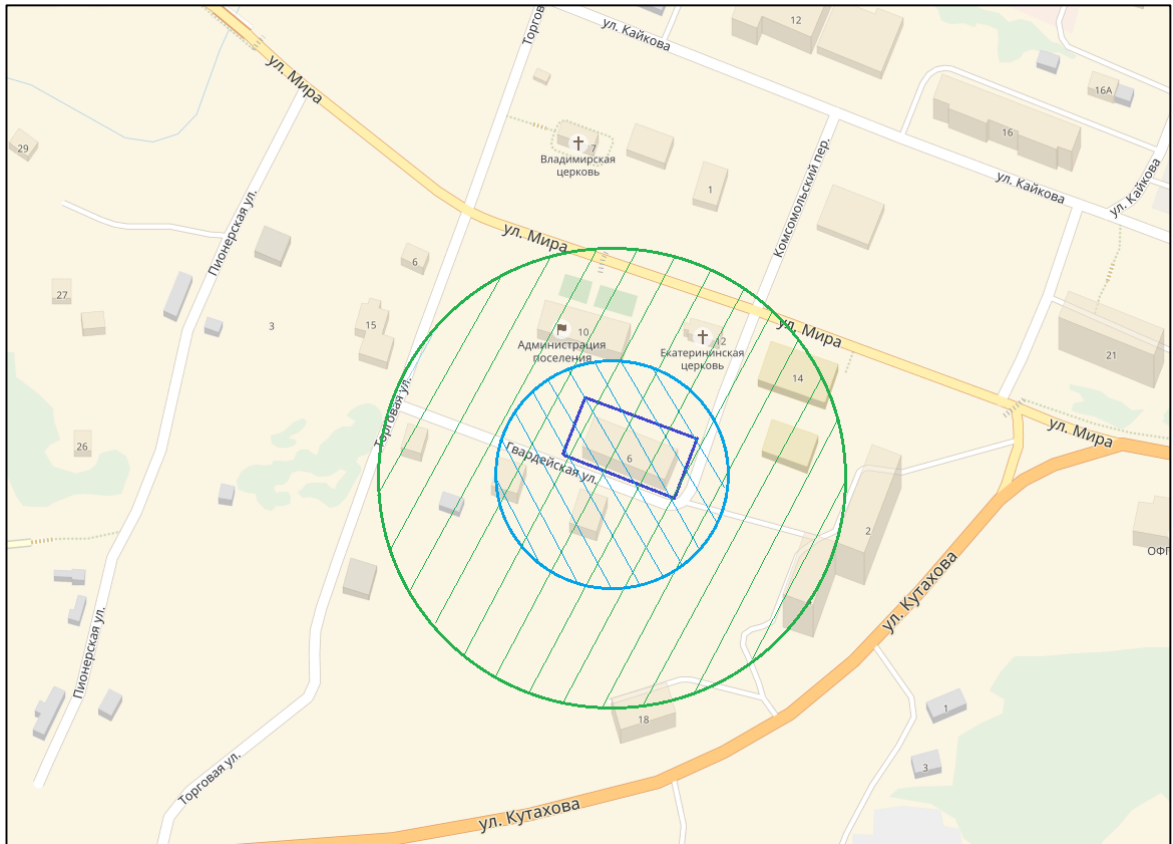


- Границы территории для установления запрета на розничную продажу алкогольной продукции в объектах общественного питания



- Границы территории для установления запрета на розничную продажу алкогольной продукции в стационарных торговых объектах

11. Муниципальное бюджетное учреждение дополнительного образования «Мурмашинская детская школа искусств»



п.г.т. Мурмаши, ул. Гвардейская, д. 6

Условные обозначения

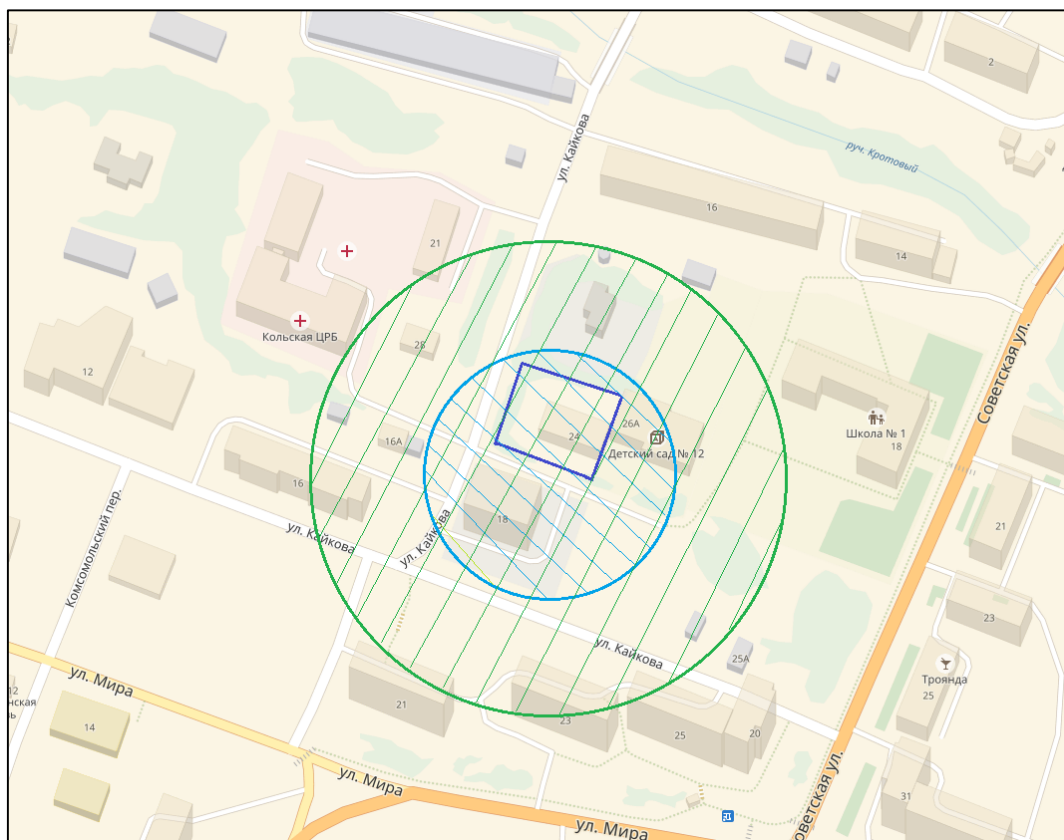


- Границы территории для установления запрета на розничную продажу алкогольной продукции в объектах общественного питания



- Границы территории для установления запрета на розничную продажу алкогольной продукции в стационарных торговых объектах

12. Муниципальное образовательное учреждение дополнительного образования Детско-юношеская спортивная школа Кольского района



п.г.т. Мурмаши, ул. Кайкова, д. 26

Условные обозначения

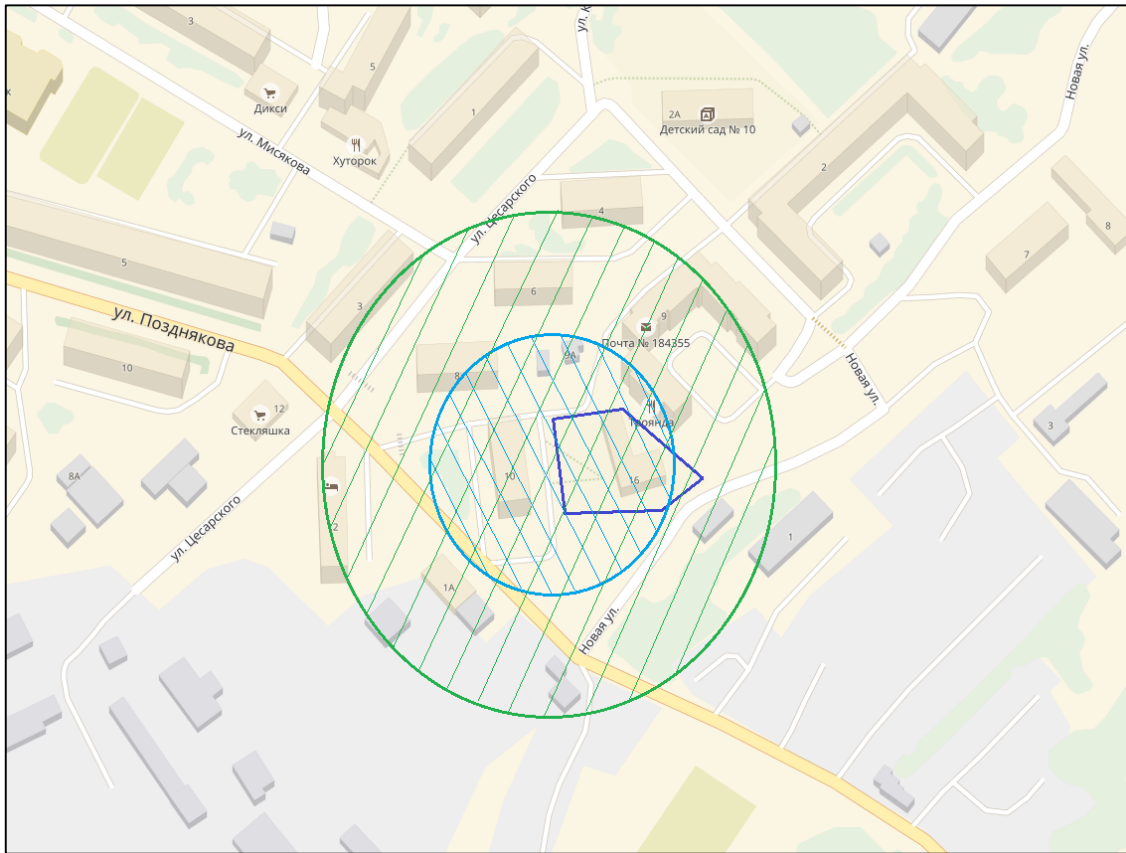


- Границы территории для установления запрета на розничную продажу алкогольной продукции в объектах общественного питания




- Границы территории для установления запрета на розничную продажу алкогольной продукции в стационарных торговых объектах

13. Муниципальное образовательное учреждение дополнительного образования Детско-юношеская спортивная школа Кольского района



п.г.т. Мурмаши, ул. Цесарского, д. 16

Условные обозначения



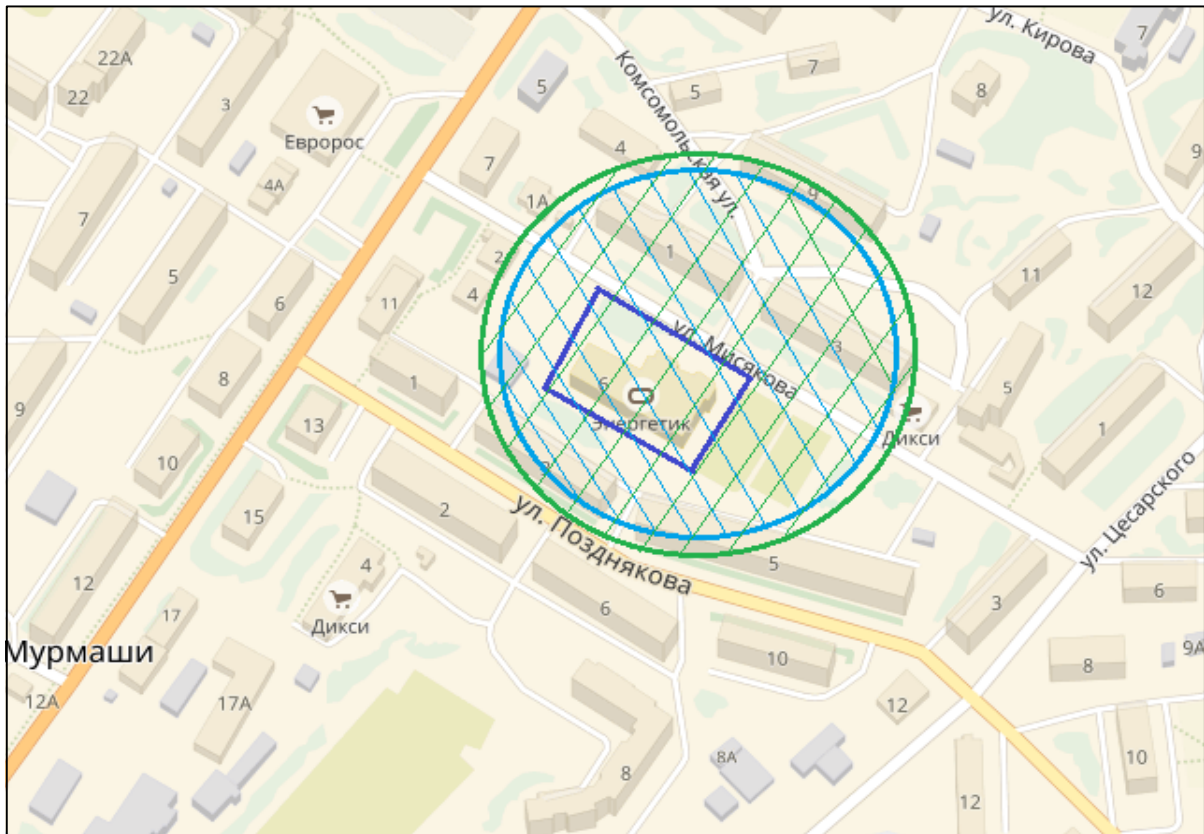
- Границы территории для установления запрета на розничную продажу алкогольной продукции в объектах общественного питания



- Границы территории для установления запрета на розничную продажу алкогольной продукции в стационарных торговых объектах


Спортивные сооружения

14. Спортивный комплекс «Энергетик»



п.г.т. Мурмаши, ул. Мисякова, д. 6

Условные обозначения



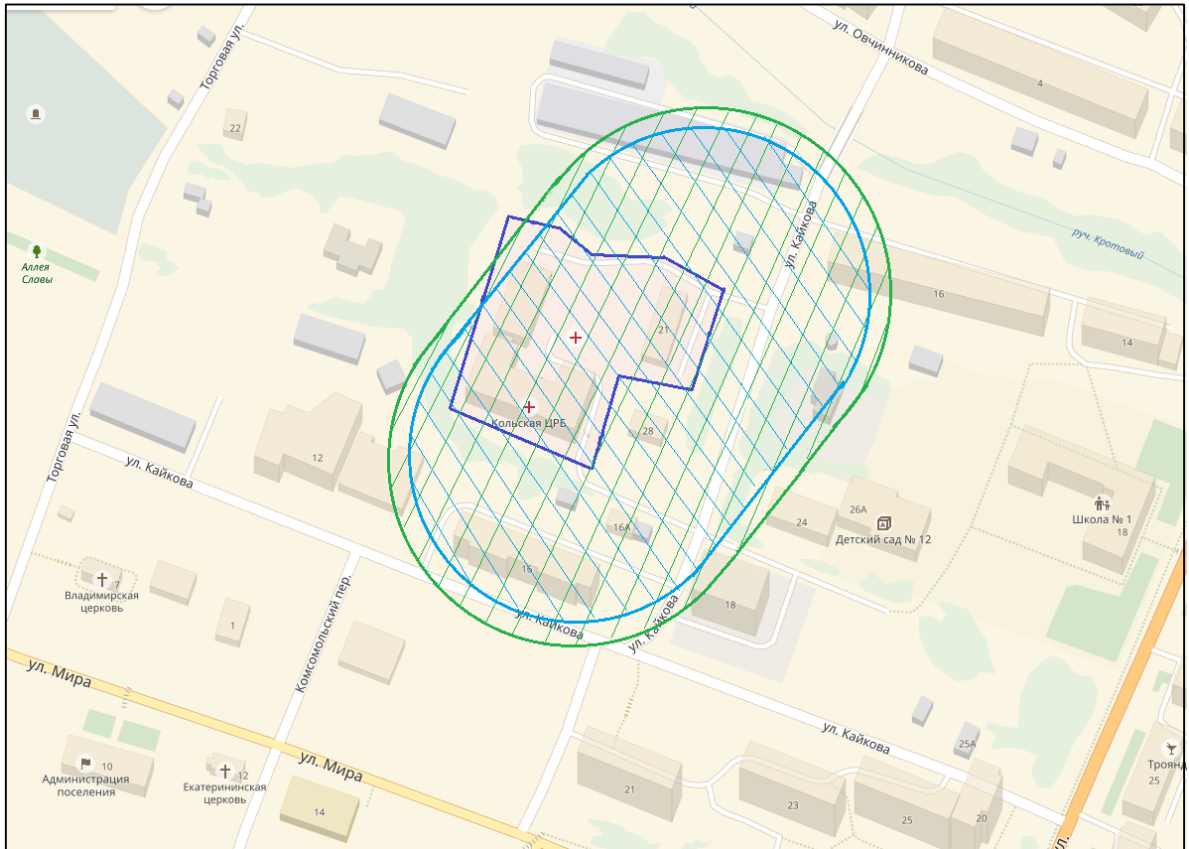
- Границы территории для установления запрета на розничную продажу алкогольной продукции в объектах общественного питания



- Границы территории для установления запрета на розничную продажу алкогольной продукции в стационарных торговых объектах


Медицинские учреждения

15. Мурмашинская городская поликлиника



п.г.т. Мурмаши, ул. Кайкова, д. 30

Условные обозначения

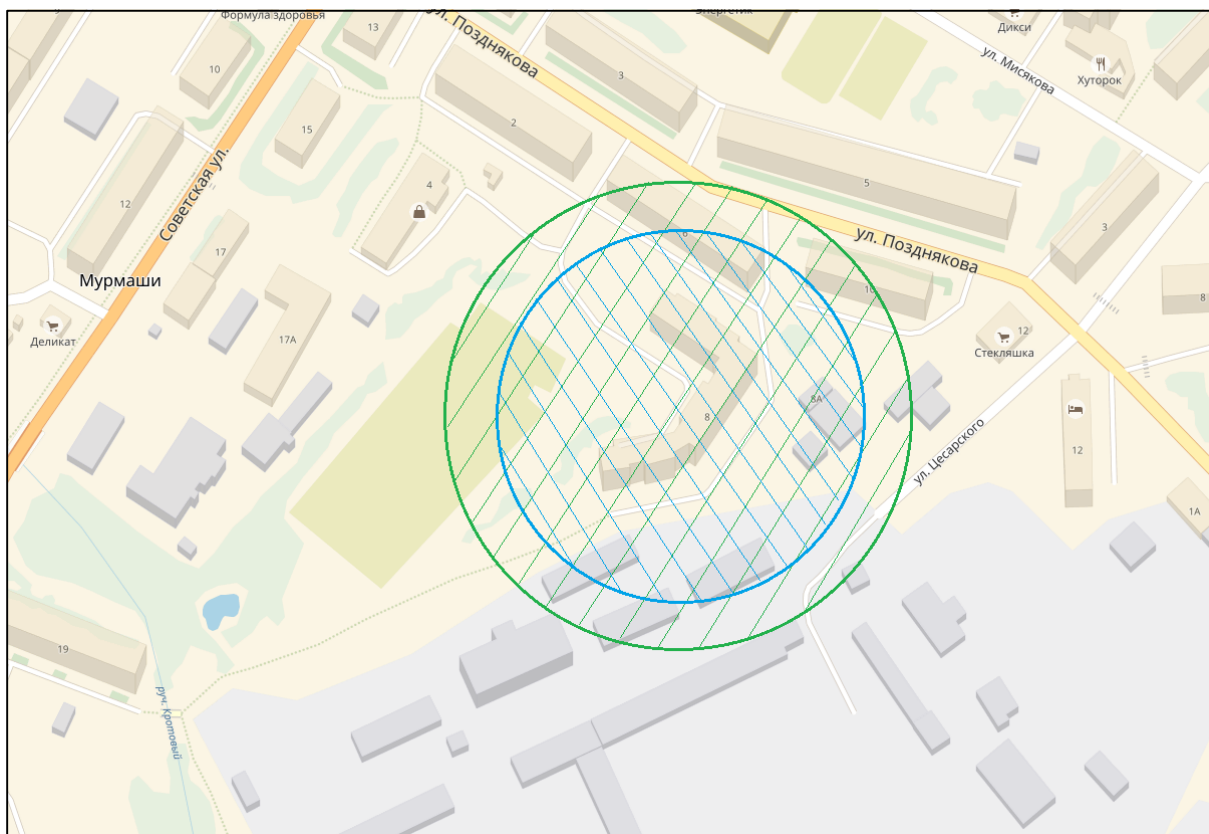


- Границы территории для установления запрета на розничную продажу алкогольной продукции в объектах общественного питания



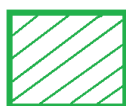
- Границы территории для установления запрета на розничную продажу алкогольной продукции в стационарных торговых объектах

16. Стоматологическое отделение Мурмашинской городской поликлиники



п.г.т. Мурмаши, ул. Позднякова, д. 8

Условные обозначения



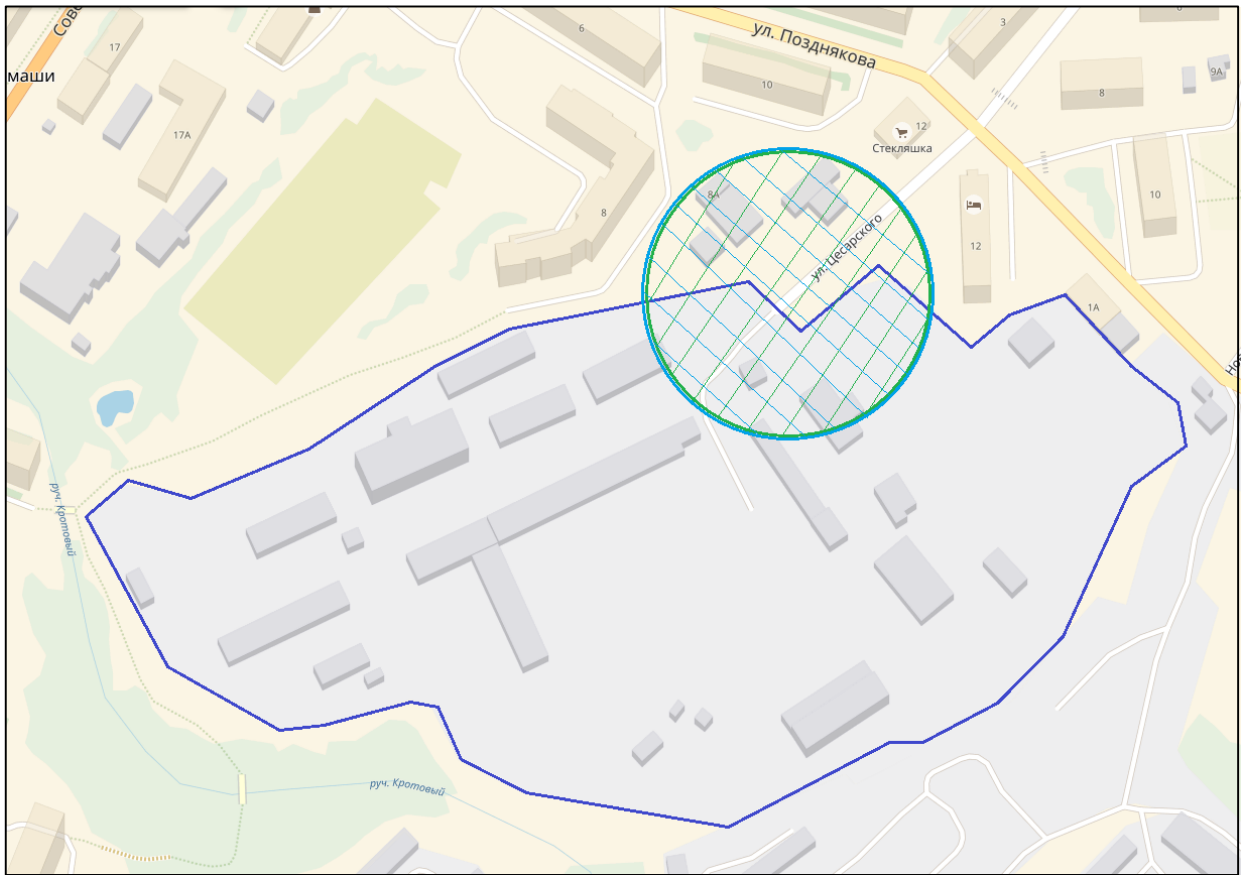
- Границы территории для установления запрета на розничную продажу алкогольной продукции в объектах общественного питания




- Границы территории для установления запрета на розничную продажу алкогольной продукции в стационарных торговых объектах

Объекты военного назначения

17. Войсковая часть № 64378 («Весна»)



п.г.т. Мурмаши, ул. Позднякова, д. 18

Условные обозначения

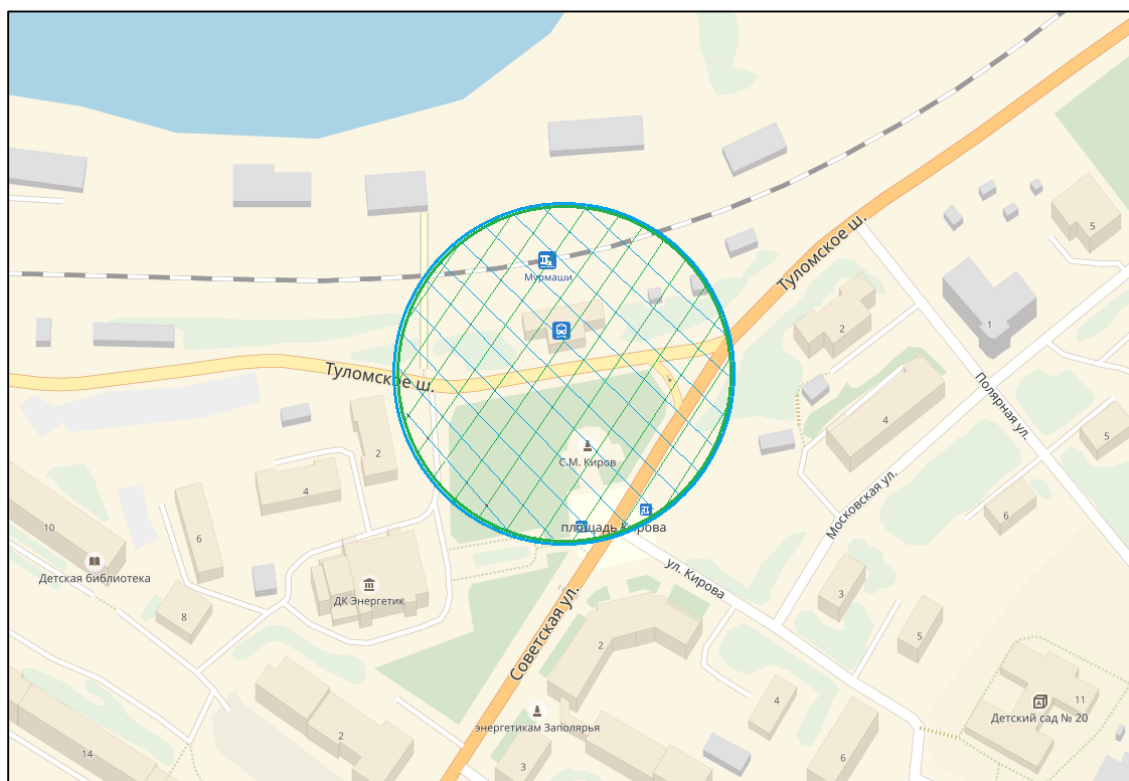
- Границы территории для установления запрета на розничную продажу алкогольной продукции в объектах общественного питания



- Границы территории для установления запрета на розничную продажу алкогольной продукции в стационарных торговых объектах

Вокзалы, аэропорты

18. Железнодорожный вокзал



п.г.т. Мурмаши, ул. Туломское шоссе, д. 2

Условные обозначения

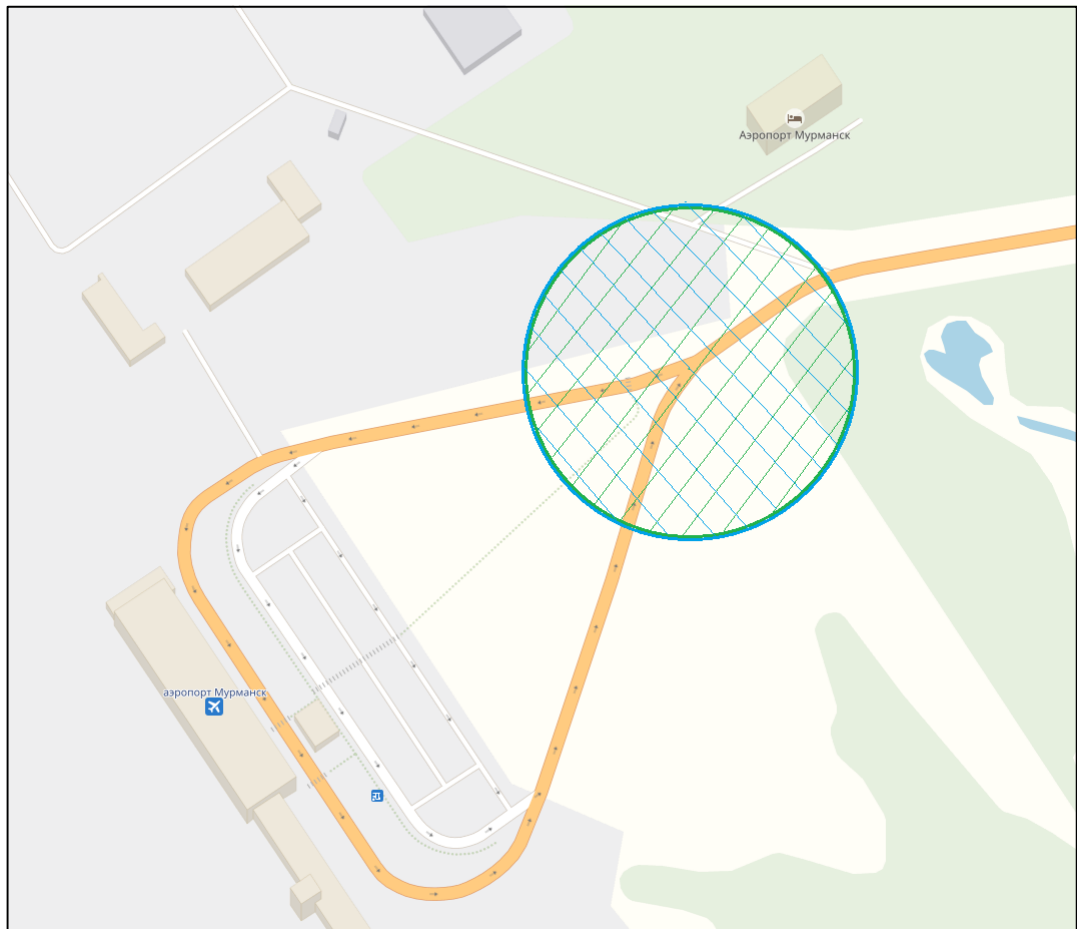


- Границы территории для установления запрета на розничную продажу алкогольной продукции в объектах общественного питания



- Границы территории для установления запрета на розничную продажу алкогольной продукции в стационарных торговых объектах

19. Международный аэропорт «Мурманск»



4 км юго-западнее п.г.т. Мурмаши,
Географические координаты контрольной точки аэродрома (КТА):
68°46'54'' с.ш.
032°45'04'' в.д.

Условные обозначения



- Границы территории для установления запрета на розничную продажу алкогольной продукции в объектах общественного питания



- Границы территории для установления запрета на розничную продажу алкогольной продукции в стационарных торговых объектах