



Мурманская область  
Администрация Кольского района

**ПО С Т А Н О В Л Е Н И Е**

от 24.08.2024

г. Кола

№ 1410

**Об определении границ прилегающих территорий, на которых не допускается розничная продажа алкогольной продукции и розничная продажа алкогольной продукции при оказании услуг общественного питания на территории муниципального образования городское поселение город Кола Кольского муниципального района Мурманской области**

В соответствии с Федеральным законом от 22.11.1995 № 171-ФЗ «О государственном регулировании производства и оборота этилового спирта, алкогольной и спиртосодержащей продукции и об ограничении потребления (распития) алкогольной продукции», Федеральным законом от 06.10.2003 № 131-ФЗ «Об общих принципах организации местного самоуправления в Российской Федерации», постановлением Правительства Российской Федерации от 23.12.2020 № 2220 «Об утверждении правил определения органами местного самоуправления границ прилегающих территорий, на которых не допускается розничная продажа алкогольной продукции и розничная продажа алкогольной продукции при оказании услуг общественного питания», постановлением Правительства Российской Федерации от 23.12.2020 № 2219 «О порядке определения органами государственной власти субъектов Российской Федерации мест нахождения источников повышенной опасности, в которых не допускается розничная продажа алкогольной продукции и розничная продажа алкогольной продукции при оказании услуг общественного питания», Законом Мурманской области от 10.11.2011 № 1415-01-ЗМО «О полномочиях органов государственной власти Мурманской области в области производства и оборота этилового спирта, алкогольной и спиртосодержащей продукции и об установлении дополнительных ограничений розничной продажи алкогольной продукции на территории Мурманской области» администрация *п о с т а н о в л я е т*:

1. Определить границы прилегающих территорий, на которых не допускается розничная продажа алкогольной продукции и розничная продажа

алкогольной продукции при оказании услуг общественного питания на территории муниципального образования городское поселение город Кола Кольского муниципального района Мурманской области (далее – границы прилегающих территорий):

- к зданиям, строениям, сооружениям, помещениям, находящимся во владении и (или) пользовании образовательных организаций (за исключением организаций дополнительного образования, организаций дополнительного профессионального образования);

- к зданиям, строениям, сооружениям, помещениям, находящимся во владении и (или) пользовании организаций, осуществляющих обучение несовершеннолетних;

- к зданиям, строениям, сооружениям, помещениям, находящимся во владении и (или) пользовании юридических лиц независимо от организационно-правовой формы и индивидуальных предпринимателей, осуществляющих в качестве основного (уставного) вида деятельности медицинскую деятельность или осуществляющих медицинскую деятельность наряду с основной (уставной) деятельностью на основании лицензии, выданной в порядке, установленном законодательством Российской Федерации, за исключением видов медицинской деятельности по перечню, утвержденному Правительством Российской Федерации;

- к спортивным сооружениям, которые являются объектами недвижимости и права на которые зарегистрированы в установленном порядке;

- к боевым позициям войск, полигонам, узлам связи, расположениям воинских частей, специальным технологическим комплексам, зданиям и сооружениям, предназначенным для управления войсками, размещения и хранения военной техники, военного имущества и оборудования, испытания вооружения, а также к зданиям и сооружениям производственных и научно-исследовательских организаций Вооруженных Сил Российской Федерации, других войск, воинских формирований и органов, обеспечивающих оборону и безопасность Российской Федерации;

- к вокзалам, аэропортам;

- к местам нахождения источников повышенной опасности, определяемым органами государственной власти субъектов Российской Федерации в порядке, установленном Правительством Российской Федерации;

- от многоквартирных домов до объектов общественного питания, расположенных на прилегающих к ним территориях.

2. Определить способ расчета расстояния до границ прилегающих территорий, на которых не допускается розничная продажа алкогольной продукции, в муниципальном образовании городское поселение город Кола Кольского муниципального района Мурманской области, согласно приложению к настоящему постановлению.

3. Управлению экономического развития администрации Кольского района не позднее 30 календарных дней со дня подписания настоящего постановления направить информацию в Управление по лицензированию Министерства развития Арктики и экономики Мурманской области.

4. Считать утратившими силу постановления администрации Кольского района:

- от 14.05.2018 № 473 «Об определении способа расчета расстояния до границ прилегающих территорий для установления запрета на розничную продажу алкогольной продукции в муниципальном образовании городское поселение Кола Кольского района»;


- от 28.12.2018 № 1498 «Об утверждении схем границ прилегающих территорий для установления запрета на розничную продажу алкогольной продукции в муниципальном образовании городское поселение Кола Кольского района».

5. Настоящее постановление вступает в силу со дня официального обнародования в газете «Кольское слово».

6. Разместить настоящее постановление на официальном сайте органов местного самоуправления муниципального образования Кольский район в сети «Интернет».

7. Контроль за исполнением настоящего постановления возложить на заместителя Главы Кольского района – начальника управления муниципальным имуществом администрации Кольского района Челбину Ж.В.



Глава Кольского района



А.П. Лихолат

КОПИИ ВЕРНА  
ГЛАВНЫЙ СПЕЦИАЛИСТ

ЦАР Е.Я



## **СПОСОБ**

### **расчета расстояния до границ прилегающих территорий, на которых не допускается розничная продажа алкогольной продукции, в муниципальном образовании городское поселение город Кола Кольского муниципального района Мурманской области**

1. Способ расчета расстояния до границ прилегающих территорий, на которых не допускается розничная продажа алкогольной продукции, устанавливается в целях определения границ прилегающих территорий для установления запрета на розничную продажу алкогольной продукции в стационарных торговых объектах и объектах общественного питания, расположенных на территории муниципального образования городское поселение город Кола Кольского муниципального района Мурманской области.

2. Расстояние от образовательных, медицинских организаций, объектов спорта (спортивных сооружений), вокзалов, аэропортов, объектов военного назначения, мест нахождения источников повышенной опасности до границ прилегающих территорий, на которых не допускается розничная продажа алкогольной продукции, определяется следующим способом:

2.1. При отсутствии обособленной территории - от входа для посетителей в здание (строение, сооружение), в котором расположены организации и (или) объекты, указанные в пункте 2, до входа для посетителей в стационарный торговый объект или объект общественного питания по радиусу. Центр радиуса располагается в месте входа посетителей в здание (строение, сооружение), в котором расположены организации и (или) объекты, указанные в пункте 2.

2.2. При наличии обособленной территории - от входа для посетителей на обособленную территорию до входа для посетителей в стационарный торговый объект или объект общественного питания по радиусу. Центр радиуса располагается в месте входа посетителей на обособленную территорию здания (строения, сооружения), в котором расположены организации и (или) объекты, указанные в пункте 2.

2.3. При наличии нескольких входов для посетителей в здание (строение, сооружение) или на обособленную территорию, где расположены организации и (или) объекты, указанных в пункте 2, за исключением образовательных организаций, расстояние определяется от центрального входа для посетителей в порядке, указанном в пунктах 2.1 и 2.2.

Для образовательных организаций расстояние определяется от каждого входа для посетителей.

3. Расстояние от многоквартирных домов до объектов общественного питания, расположенных на прилегающих к ним территориях, на которых не допускается розничная продажа алкогольной продукции при оказании услуг

общественного питания, определяется от стены многоквартирного дома (включая встроенные и встроенно-пристроенные помещения) по всему периметру здания по прямой линии до ближайшего входа для посетителей в объект общественного питания, за исключением ресторанов.

4. Расстояние определяется без учета рельефа территории и искусственных преград.

5. Расстояние от организаций и (или) объектов, указанных в пунктах 2 и 3, до границ прилегающих территорий, на которых не допускается розничная продажа алкогольной продукции, в том числе при оказании услуг общественного питания, рассчитывается с учетом следующих минимальных значений:

5.1. До объектов розничной торговли:

- от образовательных организаций не менее 60 метров (при наличии обособленной территории – не менее 30 метров);
- от медицинских организаций не менее 30 метров (при наличии обособленной территории не менее 20 метров);
- от объектов спорта (спортивных сооружений) не менее 30 метров (при наличии обособленной территории не менее 20 метров);
- от вокзалов, аэропортов, объектов военного назначения, мест нахождения источников повышенной опасности не менее 60 метров (при наличии обособленной территории не менее 30 метров).

5.2. До объектов общественного питания:

- от образовательных организаций не менее 100 метров (при наличии обособленной территории не менее 60 метров);
  - от медицинских организаций не менее 60 метров (при наличии обособленной территории не менее 30 метров);
  - от объектов спорта (спортивных сооружений) не менее 60 метров (при наличии обособленной территории не менее 30 метров);
  - от вокзалов, аэропортов, объектов военного назначения, мест нахождения источников повышенной опасности не менее 80 метров (при наличии обособленной территории не менее 40 метров);
  - от многоквартирных домов до объектов общественного питания, расположенных на прилегающих к ним территориях не менее 45 метров.
-