



**АДМИНИСТРАЦИЯ МУНИЦИПАЛЬНОГО ОБРАЗОВАНИЯ  
ПЕЧЕНГСКИЙ РАЙОН МУРМАНСКОЙ ОБЛАСТИ**

**ПОСТАНОВЛЕНИЕ**

от 30.07.2019

№ 663

п.г.т. Никель

**Об определении границ прилегающих территорий, на которых не допускается розничная продажа алкогольной продукции на территории муниципального образования Печенгский район**

Руководствуясь Федеральным законом от 22.11.1995 № 171-ФЗ «О государственном регулировании производства и оборота этилового спирта, алкогольной и спиртосодержащей продукции и об ограничении потребления (распития) алкогольной продукции», постановлением Правительства Российской Федерации от 27.12.2012 № 1425 «Об определении органами государственной власти субъектов Российской Федерации мест массового скопления граждан и мест нахождения источников повышенной опасности, в которых не допускается розничная продажа алкогольной продукции, а также определении органами местного самоуправления границ прилегающих к некоторым организациям и объектам территорий, на которых не допускается розничная продажа алкогольной продукции», в соответствии с постановлением Правительства Мурманской области от 24.06.2005 № 254-ПП «Об утверждении перечня потенциально опасных объектов и объектов жизнеобеспечения Мурманской области», на основании протоколов заседаний комиссии об определении границ прилегающих к некоторым организациям и объектам территорий, на которых не допускается розничная продажа алкогольной продукции на территории муниципального образования Печенгский район от 26.11.2018, от 28.12.2018

**ПОСТАНОВЛЯЮ:**

1. Определить способ расчета расстояний до границ прилегающих территорий, на которых не допускается розничная продажа алкогольной продукции в муниципальном образовании Печенгский район согласно приложению 1.
2. Утвердить перечень организаций и объектов, расположенных в муниципальном образовании Печенгский район, на прилегающих территориях к которым не допускается розничная продажа алкогольной продукции и схемы к нему согласно приложению 2.
3. Настоящее постановление вступает в силу после его официального опубликования в районной газете «Печенга» и подлежит размещению на сайте муниципального образования Печенгский район в сети Интернет.
4. Контроль за исполнением настоящего постановления оставляю за собой.

Глава администрации Печенгского района

Э.В. Затона

## СПОСОБ

расчета расстояний до границ прилегающих территории, на которых не допускается розничная продажа алкогольной продукции в муниципальном образовании  
Печенгский район

1. Настоящий способ расчета расстояния до границ прилегающих территорий, на которых не допускается розничная продажа алкогольной продукции в муниципальном образовании Печенгский район (далее - Способ), устанавливается в целях определения границ прилегающих территорий для установления запрета на розничную продажу алкогольной продукции в стационарных торговых объектах и объектах общественного питания.

2. Для определения границ прилегающих территорий, на которых не допускается розничная продажа алкогольной продукции, установить значение расстояния:

- к зданиям, строениям, сооружениям, помещениям, находящимся во владении и (или) пользовании образовательных организаций (за исключением организаций дополнительного образования, организаций дополнительного профессионального образования) – 50 метров;

- к зданиям, строениям, сооружениям, помещениям, находящимся во владении и (или) пользовании юридических лиц независимо от организационно-правовой формы и индивидуальных предпринимателей, осуществляющих в качестве основного (уставного) вида деятельности медицинскую деятельность или осуществляющих медицинскую деятельность наряду с основной (уставной) деятельностью на основании лицензии, выданной в порядке, установленном законодательством Российской Федерации, за исключением видов медицинской деятельности по перечню, утвержденному Правительством Российской Федерации – 30 метров;

- к спортивным сооружениям, которые являются объектами недвижимости и права на которые зарегистрированы в установленном порядке – 40 метров;

- к местам нахождения источников повышенной опасности, определяемым органами государственной власти субъектов Российской Федерации в порядке, установленном Правительством Российской Федерации – 100 метров.

3. При определении границ прилегающих территорий применяется следующий Способ:

- при наличии обособленной территории, границы которой обозначены ограждением (объектами искусственного происхождения), прилегающей к зданию (строению, сооружению), указанных в пункте 2 настоящего Способа по радиусу (кратчайшее расстояние по прямой), - от входа для посетителей на обособленную территорию до входа для посетителей в предприятие торговли и (или) общественного питания, осуществляющего розничную продажу алкогольной продукции;

- при отсутствии обособленной территории - от входа для посетителей в здание (строение, сооружение), указанных в пункте 2 настоящего Способа по радиусу до входа для посетителей в предприятие торговли и (или) общественного питания, осуществляющего розничную продажу алкогольной продукции;

- при наличии нескольких входов на обособленную территорию или входов непосредственно в объект расчет производится по радиусу от каждого входа.

4. Значение расстояния определяется без учета рельефа территории и искусственных преград.

Приложение 2  
к постановлению администрации  
Печенгского района  
от 30.07.2019 № 663

**ПЕРЕЧЕНЬ**

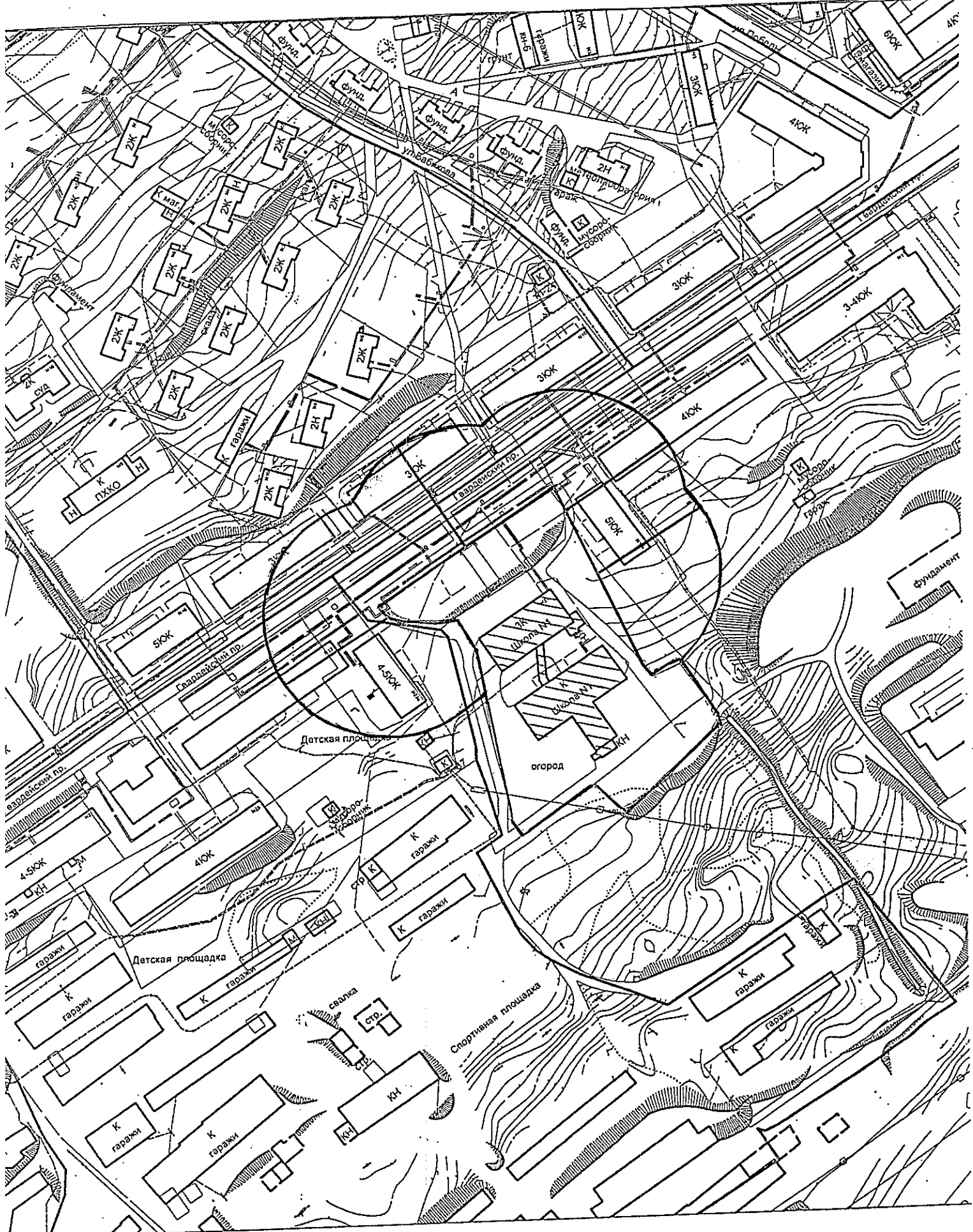
организаций и объектов, расположенных в муниципальном образовании Печенгский район, на прилегающих территориях к которым не допускается розничная продажа алкогольной продукции и схемы к нему

№ п/п	Полное наименование организации (объекта)	Адрес нахождения	№ схемы
<b>Образовательные учреждения</b>			
1	Муниципальное бюджетное общеобразовательное учреждение средняя общеобразовательная школа № 1	184420, Мурманская область, Печенгский район, п.г.т. Никель, пр. Гвардейский, д. 21	Схема № 1
2	Муниципальное бюджетное общеобразовательное учреждение средняя общеобразовательная школа № 3	184420, Мурманская область, Печенгский район, п.г.т. Никель, ул. Бредова, д. 2	Схема № 2
3	Муниципальное бюджетное общеобразовательное учреждение средняя общеобразовательная школа № 5	184410, Мурманская область, Печенгский район, п.г.т. Печенга, ул. Печенгское шоссе, д. 15	Схема № 3
4	Муниципальное бюджетное общеобразовательное учреждение средняя общеобразовательная школа № 7 (здание основной школы)	184405, Мурманская область, Печенгский район, п. Корзуново, ул. Печенгская	Схема № 4
5	Муниципальное бюджетное общеобразовательное учреждение средняя общеобразовательная школа № 7 (здание начальной школы)	184405, Мурманская область, Печенгский район, п. Корзуново, ул. Печенгская	Схема № 5
6	Муниципальное бюджетное общеобразовательное учреждение средняя общеобразовательная школа № 9	184430, Мурманская область, Печенгский район, г. Заполярный, ул. Космонавтов, д. 6а	Схема № 6
7	Муниципальное бюджетное общеобразовательное учреждение средняя общеобразовательная школа № 11	184404, Мурманская область, Печенгский район, н.п. Раякоски	Схема № 7
8	Муниципальное бюджетное общеобразовательное учреждение средняя общеобразовательная школа № 19	184430, Мурманская область, Печенгский район, г. Заполярный, ул. Крупской, д. 2а	Схема № 8
9	Муниципальное бюджетное общеобразовательное учреждение основная общеобразовательная школа № 20	184420, Мурманская область, Печенгский район, п.г.т. Никель, ул. Спортивная, д. 13	Схема № 9
10	Муниципальное бюджетное общеобразовательное учреждение средняя общеобразовательная школа № 22	184430, Мурманская область, Печенгский район, г. Заполярный, ул. Сафонова, д. 9а	Схема № 10
11	Муниципальное бюджетное общеобразовательное учреждение средняя общеобразовательная школа № 23	184402, Мурманская область, Печенгский район, н.п. Лиинахамари, ул. Северная	Схема № 11
12	Муниципальное бюджетное дошкольное образовательное учреждение детский сад № 1	184420, Мурманская область, Печенгский район, п.г.т. Никель, ул. Сидоровича, д. 14а	Схема № 12
13	Муниципальное бюджетное дошкольное образовательное учреждение детский сад № 2	184430, Мурманская область, Печенгский район, г. Заполярный, ул. Юбилейная, д. 15а	Схема № 13
14	Муниципальное бюджетное дошкольное образовательное учреждение детский сад № 4	184430, Мурманская область, Печенгский район,	Схема № 14

		г. Заполярный, ул. Космонавтов, д. 18а	
15	Муниципальное бюджетное дошкольное образовательное учреждение детский сад № 5	184430, Мурманская область, Печенгский район, г. Заполярный, ул. Мира, д. 3а	Схема № 15
16	Муниципальное бюджетное дошкольное образовательное учреждение детский сад № 6	184430, Мурманская область, Печенгский район, г. Заполярный, ул. Крупской, д. 10а	Схема № 16
17	Муниципальное бюджетное дошкольное образовательное учреждение детский сад № 7	184420, Мурманская область, Печенгский район, п.г.т. Никель, пр. Гвардейский, д. 39а	Схема № 17
18	Муниципальное бюджетное дошкольное образовательное учреждение детский сад № 8	184430, Мурманская область, Печенгский район, г. Заполярный, ул. Ленина, д. 33а	Схема № 18
19	Муниципальное бюджетное дошкольное образовательное учреждение детский сад № 9	184420, Мурманская область, Печенгский район, п.г.т. Никель, ул. Ленина, д. 10а	Схема № 19
20	Муниципальное бюджетное дошкольное образовательное учреждение детский сад № 10	184410, Мурманская область, Печенгский район, п.г.т. Печенга, ул. Печенгское шоссе, д. 16	Схема № 20
21	Муниципальное бюджетное дошкольное образовательное учреждение детский сад № 11	184410, Мурманская область, Печенгский район, н.п.Луостари, ул. Нижняя, д. 1	Схема № 21
22	Муниципальное бюджетное дошкольное образовательное учреждение детский сад № 12	184420, Мурманская область, Печенгский район, п.г.т. Никель, ул. Спортивная, д. 15а	Схема № 22
23	Муниципальное бюджетное дошкольное образовательное учреждение детский сад № 13	184411, Мурманская область, Печенгский район, н.п. Спутник, ул. Новая, д. 1	Схема № 23
24	Муниципальное бюджетное дошкольное образовательное учреждение детский сад № 27	184430, Мурманская область, Печенгский район, г. Заполярный, ул. К.Маркса, д. 7а	Схема № 24
25	Муниципальное бюджетное дошкольное образовательное учреждение детский сад № 38	184430, Мурманская область, Печенгский район, г. Заполярный, ул. Юбилейная, д. 4а	Схема № 25
26	Государственное автономное профессиональное образовательное учреждение Мурманской области «Печенгский политехнический техникум»	184420, Мурманская область, Печенгский район, п.г.т. Никель, ул. Спортивная, д. 14	Схема № 26
<b>Медицинские учреждения</b>			
27	Государственное областное бюджетное учреждение здравоохранения «Печенгская центральная районная больница» (больница)	184420, Мурманская область, Печенгский район, п.г.т. Никель, Больничный городок, д. 1	Схема № 27
28	Государственное областное бюджетное учреждение здравоохранения «Печенгская центральная районная больница» (детская поликлиника)	184420, Мурманская область, Печенгский район, п.г.т. Никель, ул. Октябрьская, д. 6а	Схема № 28
29	Государственное областное бюджетное учреждение здравоохранения «Печенгская центральная районная больница» (медицинский кабинет)	184403, Мурманская область, Печенгский район, н.п. Приречный, ул. Горняков, д. 6	Схема № 29
30	Государственное областное бюджетное учреждение здравоохранения «Печенгская центральная районная больница» (медицинский кабинет)	184404, Мурманская область, Печенгский район, н.п. Раякоски, д. 4	Схема № 30
31	Государственное областное бюджетное учреждение здравоохранения «Печенгская центральная районная больница» (больница, женская консультация)	184430, Мурманская область, Печенгский район, г. Заполярный, ул. Терешковой, д. 2а	Схема № 31
32	Государственное областное бюджетное	184430, Мурманская область,	Схема № 32

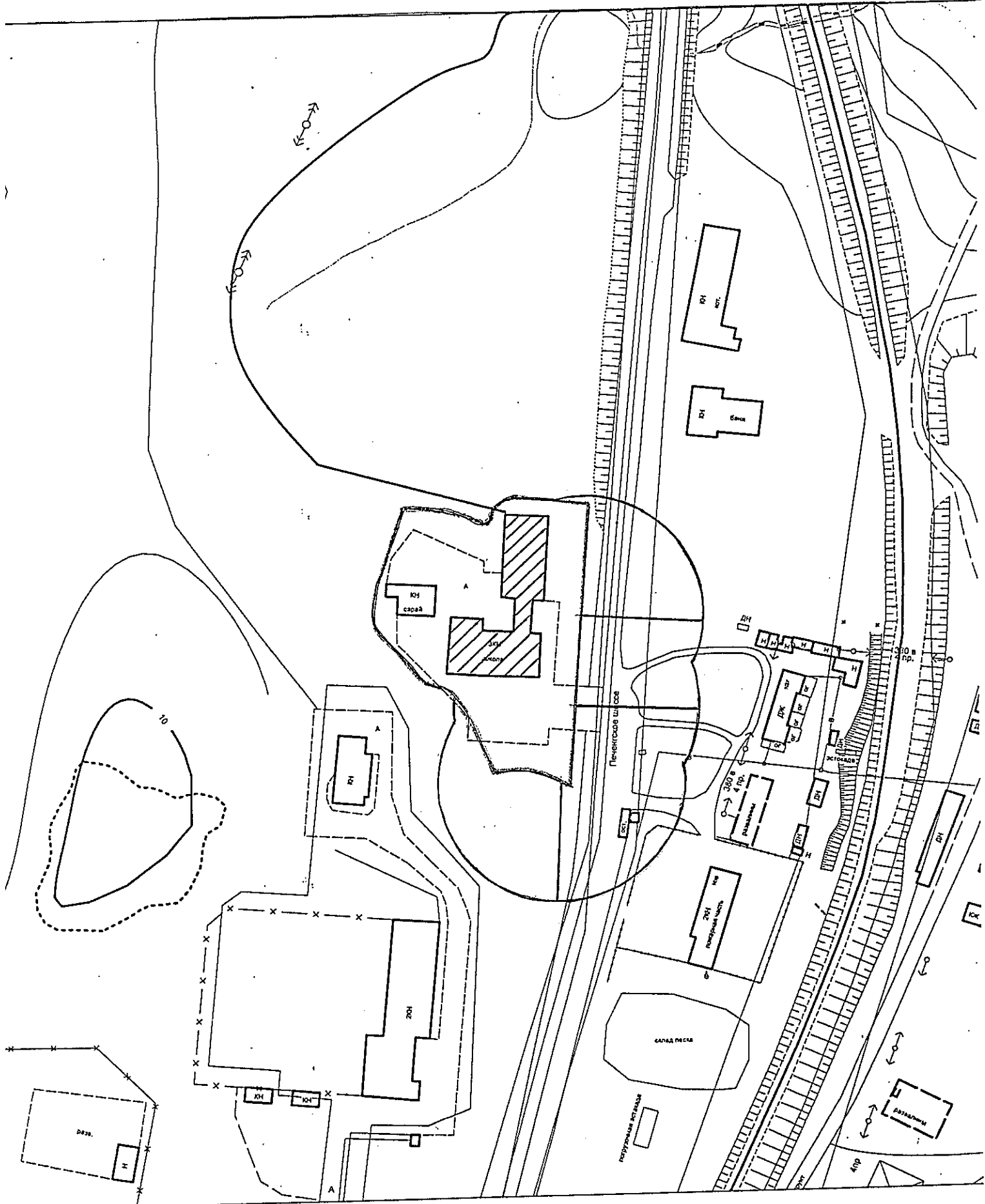
	учреждение здравоохранения «Печенгская центральная районная больница» (детская поликлиника)	Печенгский район, г. Заполярный, ул. Ленина, д. 33	
33	Государственное областное бюджетное учреждение здравоохранения «Печенгская центральная районная больница» (стоматология)	184430, Мурманская область, Печенгский район, г. Заполярный, ул. Юбилейная, д. 2	Схема № 33
34	Государственное областное бюджетное учреждение здравоохранения «Печенгская центральная районная больница» (профилакторий)	184430, Мурманская область, Печенгский район, г. Заполярный, ул. Юбилейная, д. 136	Схема № 34
35	Медицинский центр «Будь здоров» ООО «АСД МС»	184430, Мурманская область, Печенгский район, г. Заполярный, ул. Юбилейная, д. 2	Схема № 35
36	Медицинский центр ООО «Здоровая семья»	184430, Мурманская область, Печенгский район, г. Заполярный, ул. Бабилова, д. 6	Схема № 36
37	Военный госпиталь	184410, Мурманская область, Печенгский район, п.г.т. Печенга	Схема № 37
38	Государственное областное бюджетное учреждение здравоохранения «Печенгская центральная районная больница» (амбулатория)	184410, Мурманская область, Печенгский район, п.г.т. Печенга, ул. Печенгское шоссе, д. 3	Схема № 38
39	Государственное областное бюджетное учреждение здравоохранения «Печенгская центральная районная больница» (амбулатория)	184411, Мурманская область, Печенгский район, н.п. Спутник, ул. Новая, д. 18	Схема № 39
40	Государственное областное бюджетное учреждение здравоохранения «Печенгская центральная районная больница» (амбулатория)	184402, Мурманская область, Печенгский район, н.п. Лиинахамари, ул. Шабалина, д. 1	Схема № 40
<b>Объекты спорта</b>			
41	Муниципальное бюджетное учреждение «Спортивный комплекс «Металлург» (здание спортивного комплекса, стадион, хоккейная коробка)	184420, Мурманская область, Печенгский район, п.г.т. Никель, ул. Спортивная, д. 12	Схема № 41
42	Муниципальное спортивное учреждение «Спортивный комплекс «Дельфин» (здание спортивного комплекса, крытый каток)	184430, Мурманская область, Печенгский район, г. Заполярный, ул. Юбилейная, д.13а	Схема № 42
43	Муниципальное спортивное учреждение «Спортивный комплекс «Дельфин» (здание спортивного комплекса «Строитель», стадион «Строитель»)	184430, Мурманская область, Печенгский район, г. Заполярный, ул. Ленина, д. 1	Схема № 43
44	Стадион	184410, Мурманская область, Печенгский район, п.г.т. Печенга, ул. Стадионная	Схема № 44
45	Хоккейная коробка	184402, Мурманская область, Печенгский район, н.п. Лиинахамари	Схема № 45
46	Хоккейная коробка	184411, Мурманская область, Печенгский район, н.п. Спутник	Схема № 46
<b>Места нахождения источников повышенной опасности (в соответствии с постановлением Правительства Мурманской области от 24.06.2005 № 254-ПП)</b>			
47	Комплекс ГТС водохранилища на оз. Селиакка-Ярви	184430, Мурманская область, Печенгский район, г. Заполярный, АО «Кольская ГМК»	Схема № 47
48	Комплекс ГТС хвостохранилища обогатительной фабрики	184430, Мурманская область, Печенгский район,	Схема № 48

		г. Заполярный, АО «Кольская ГМК»	
49	Комплекс ГТС прудка-отстойника шахтных вод рудника "Северный"	184430, Мурманская область, Печенгский район, г. Заполярный, АО «Кольская ГМК»	Схема № 49
50	МУП "Городские сети" МО г. Заполярный (комплекс ГТС на озере Поло-Ярви)	184430, Мурманская область, Печенгский район, г. Заполярный	Схема № 50
51	МУП "Сети Никеля" (комплекс ГТС водохранилища на оз. Лучломполо)	184420, Мурманская область, Печенгский район, п.г.т. Никель	Схема № 51
52	Комплекс ГТС Кайтакоски ГЭС	Мурманская область, Печенгский район Каскад Пазских ГЭС филиала «Кольский» ПАО «ТГК-1», м. Кайтакоски	Схема № 52
53	Комплекс ГТС Янискоски ГЭС	Мурманская область, Печенгский район Каскад Пазских ГЭС филиала «Кольский» ПАО «ТГК-1», м. Янискоски	Схема № 53
54	Комплекс ГТС Раякоски ГЭС	184404, Мурманская область, Печенгский район, н.п. Раякоски Каскад Пазских ГЭС филиала «Кольский» ПАО «ТГК-1»	Схема № 54
55	Комплекс ГТС Хевоскоски ГЭС	Мурманская область, Печенгский район Каскад Пазских ГЭС филиала «Кольский» ПАО «ТГК-1», м. Хевоскоски	Схема № 55
56	Комплекс ГТС Борисоглебской ГЭС	184420, Мурманская область, Печенгский район, н.п. Борисоглебский Каскад Пазских ГЭС филиала «Кольский» ПАО «ТГК-1»	Схема № 56

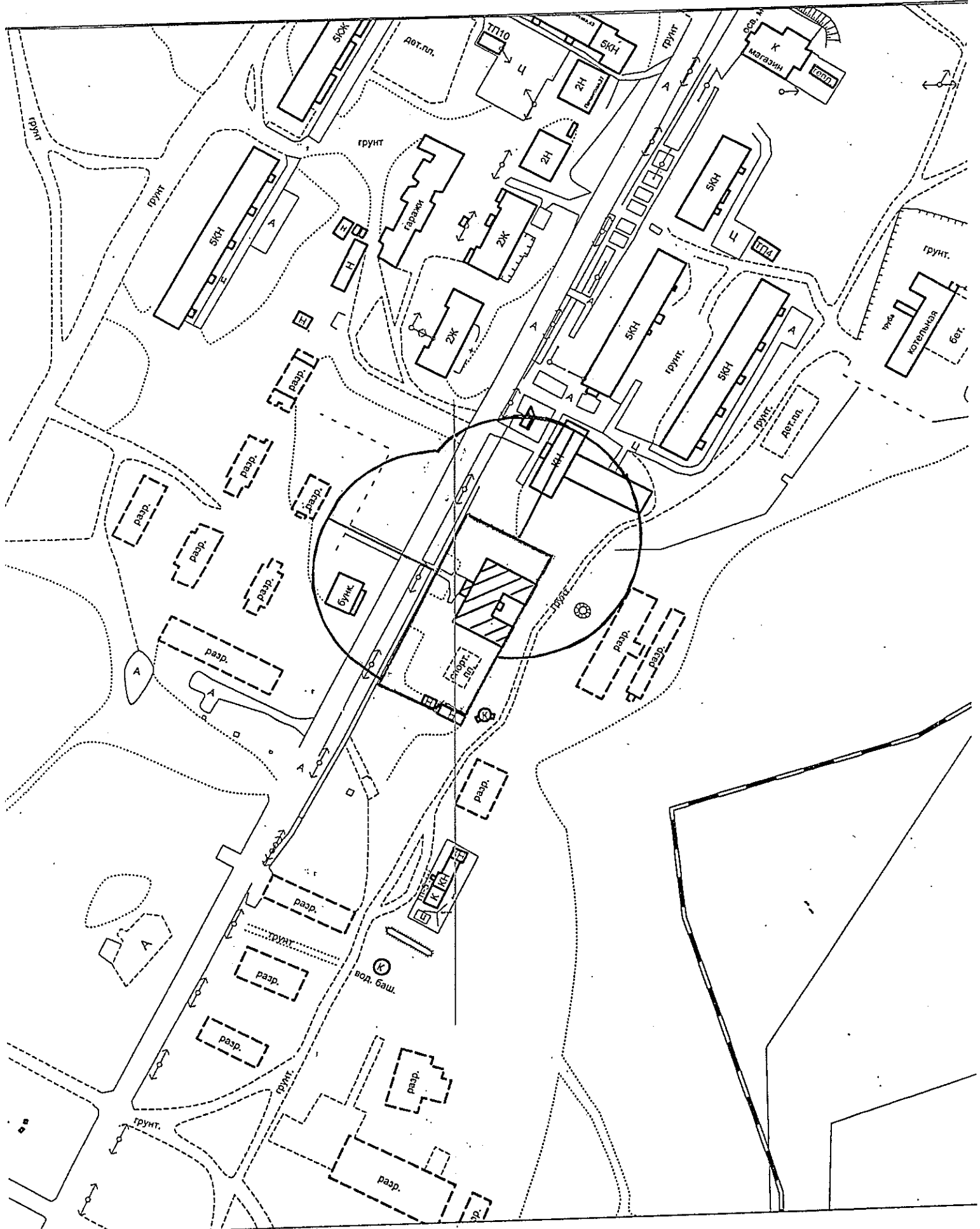




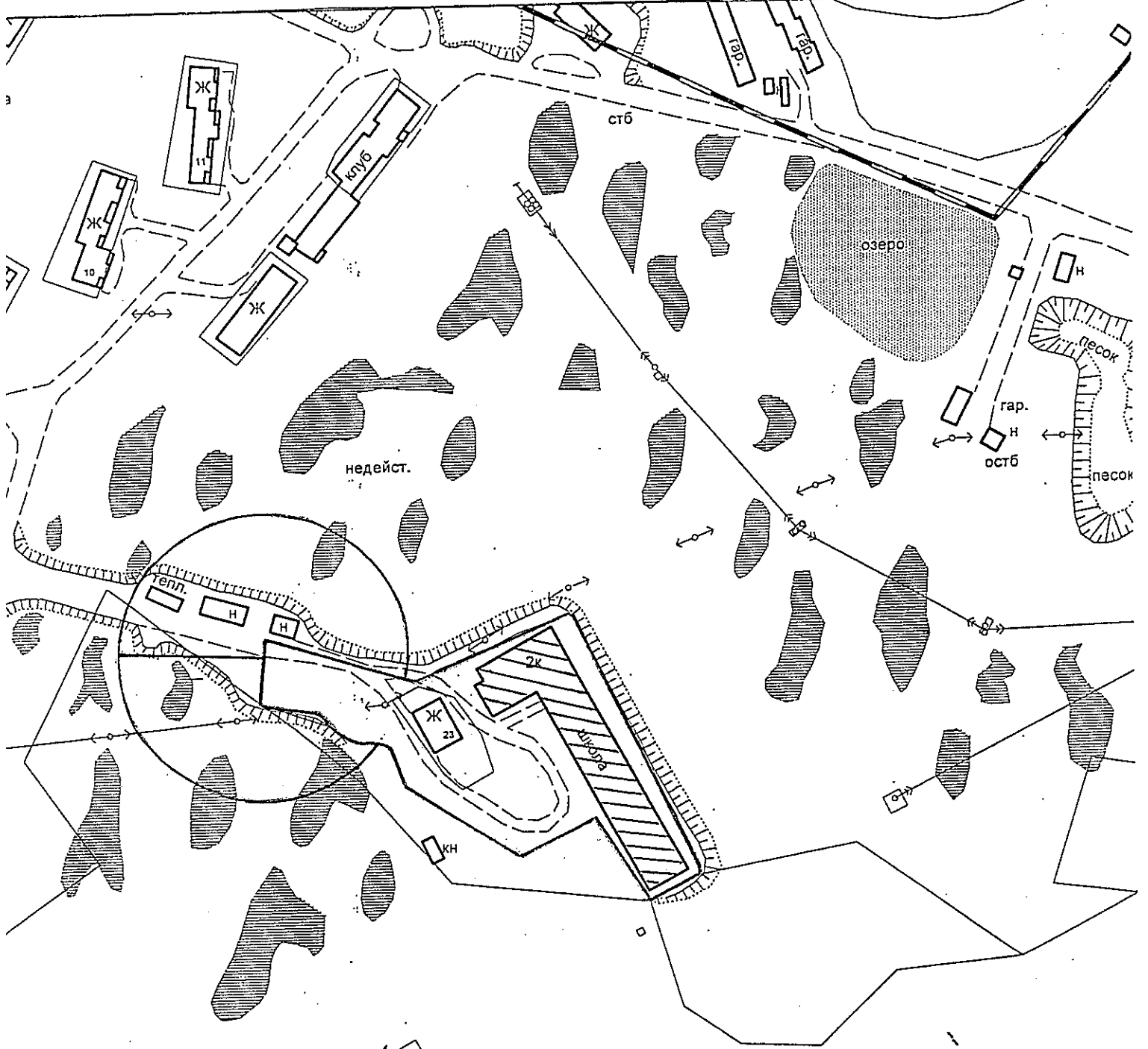


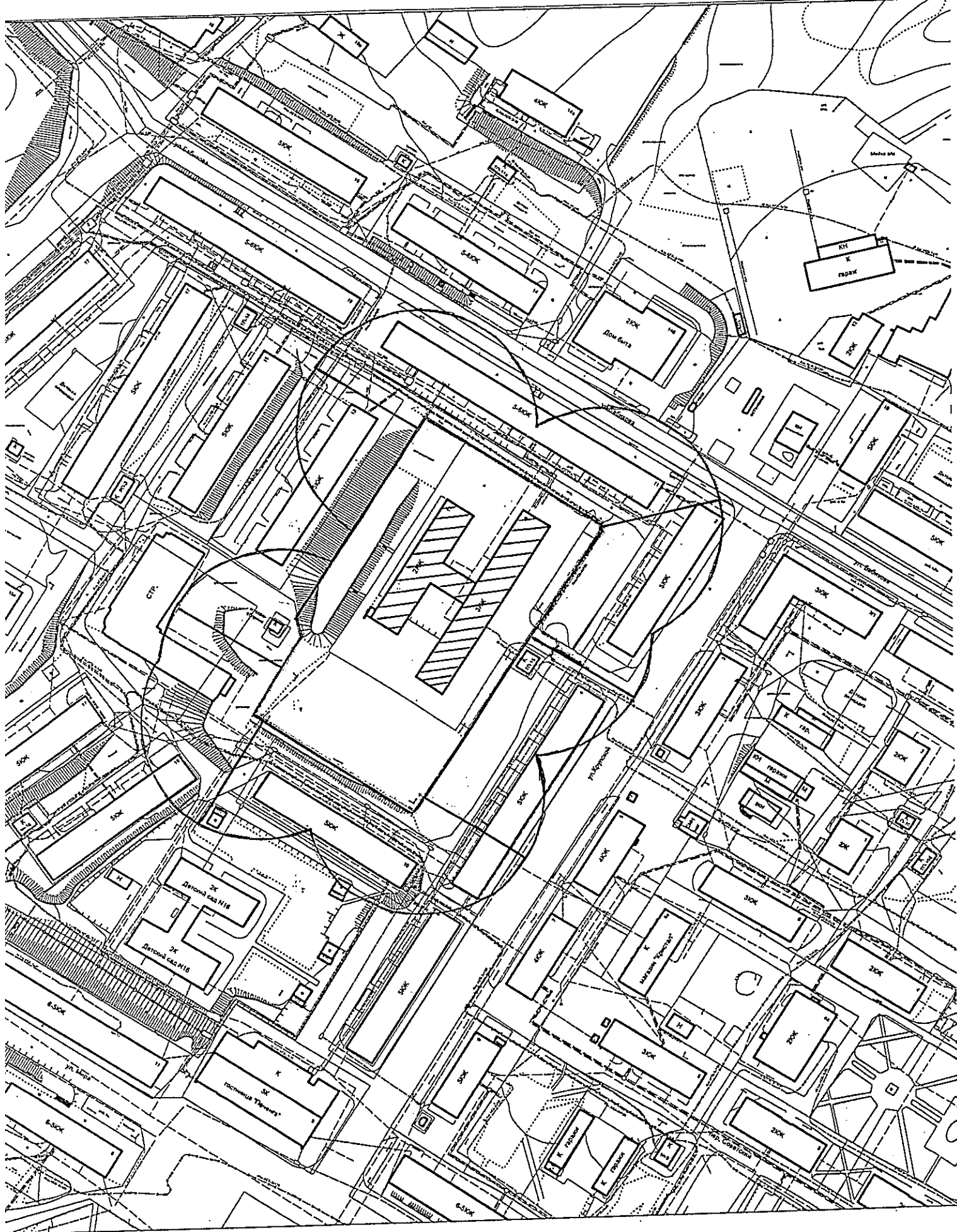








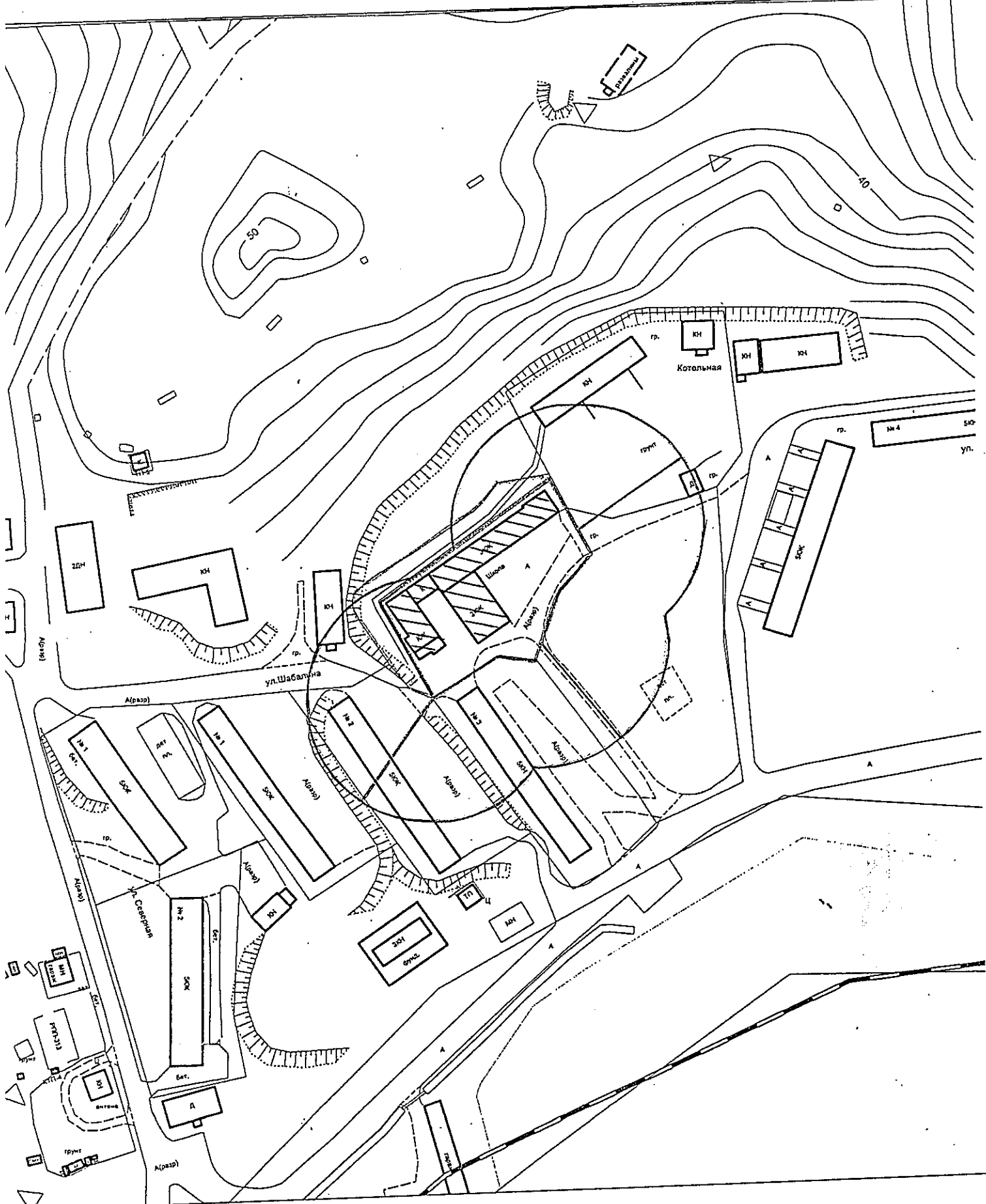




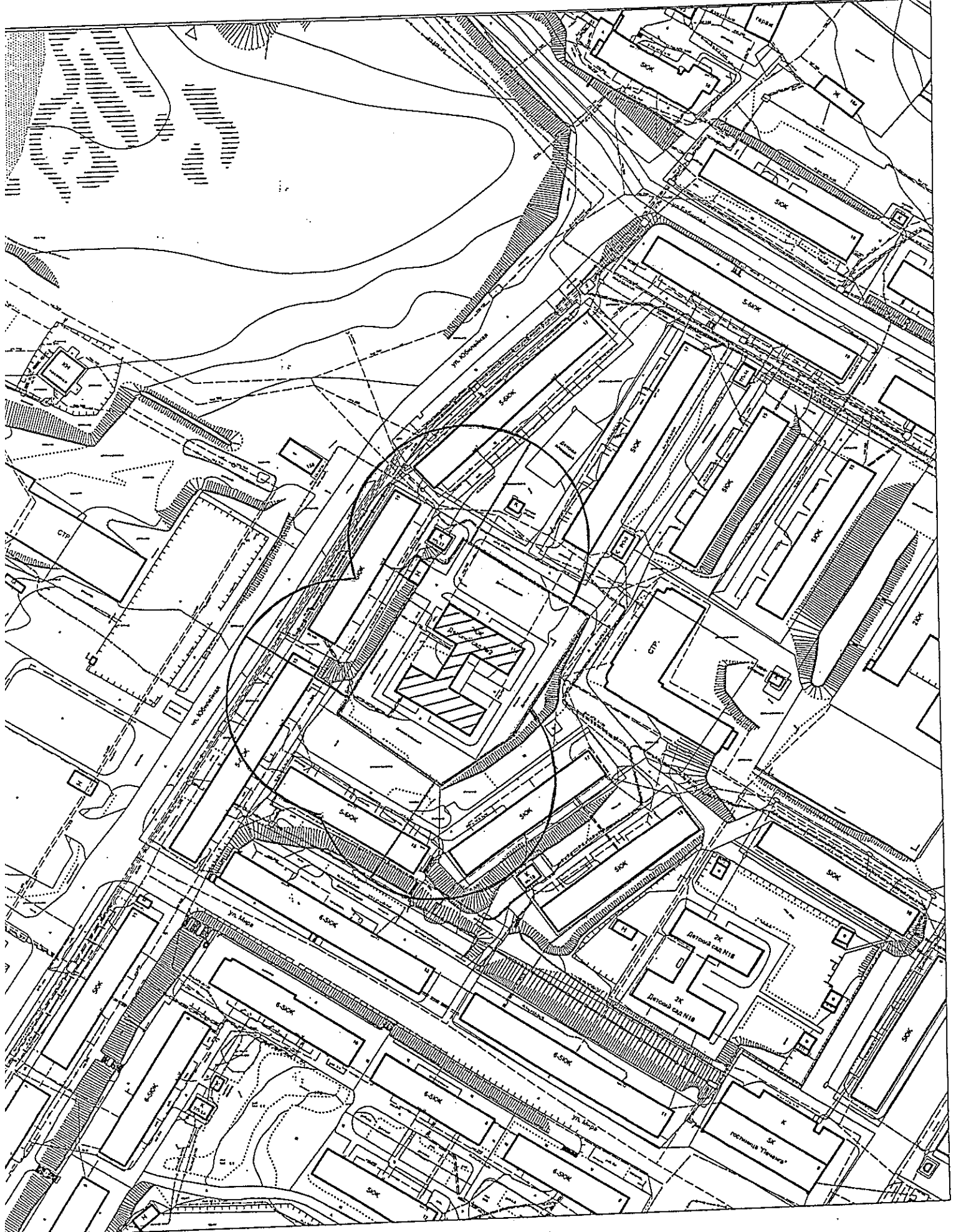
















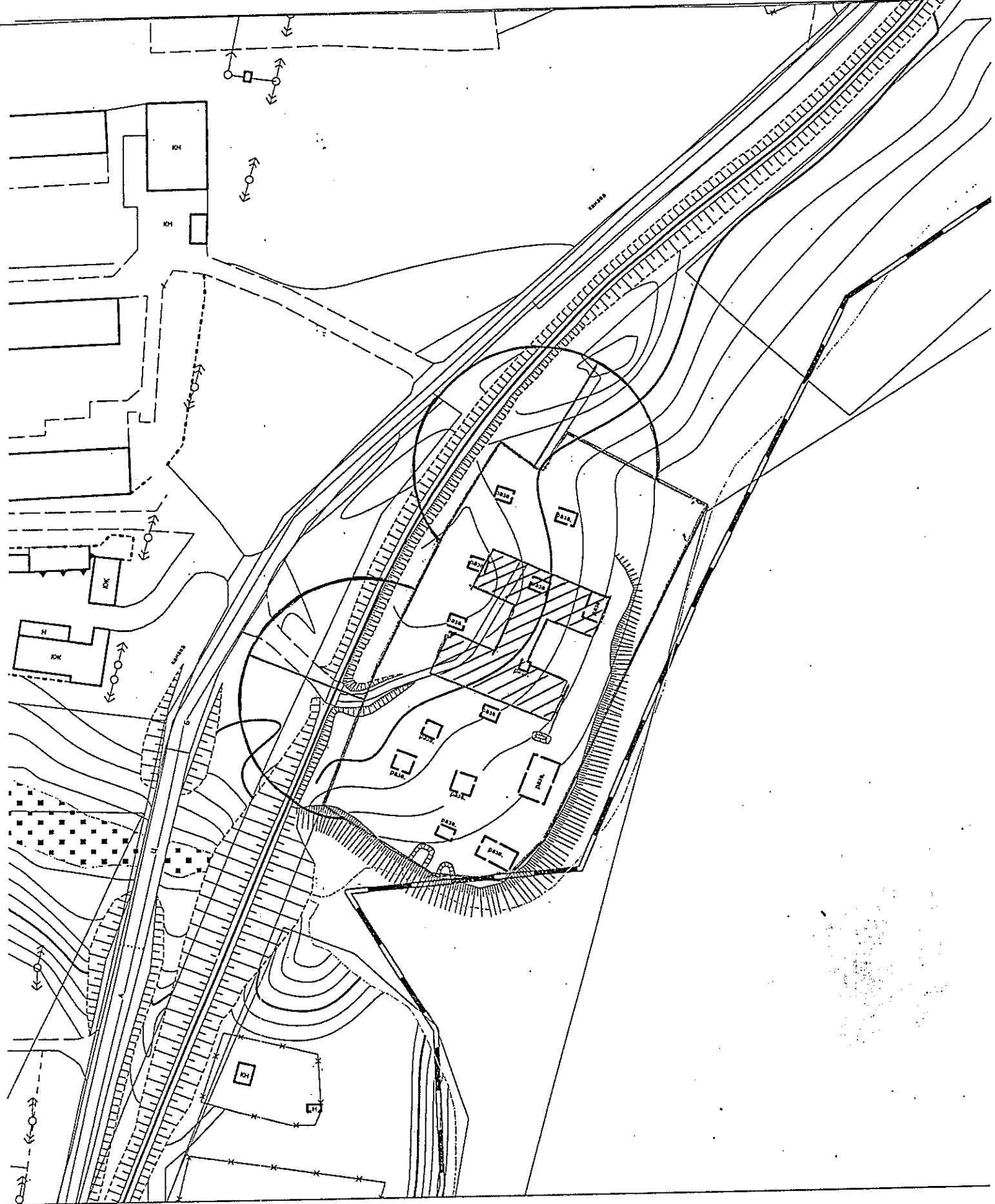


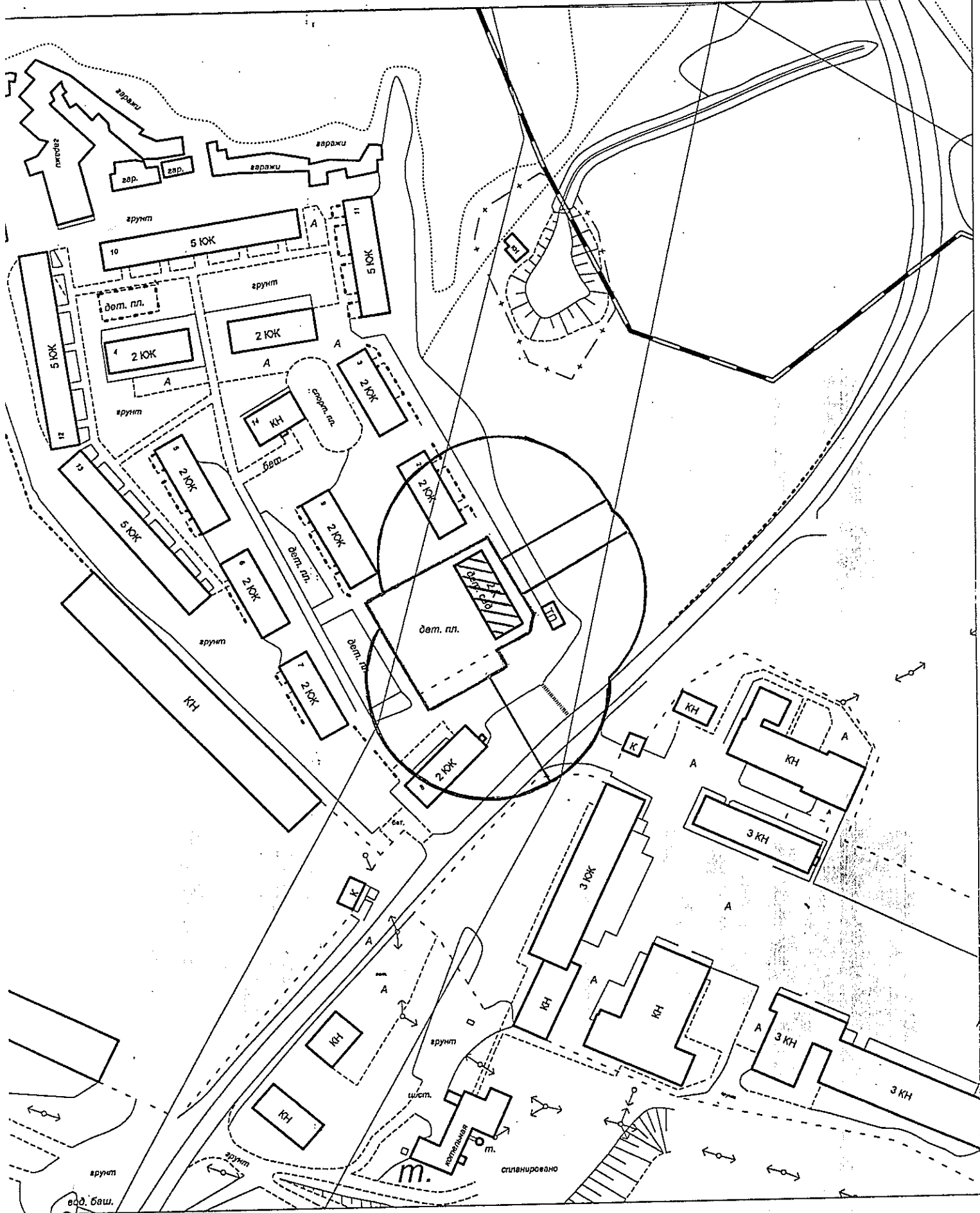




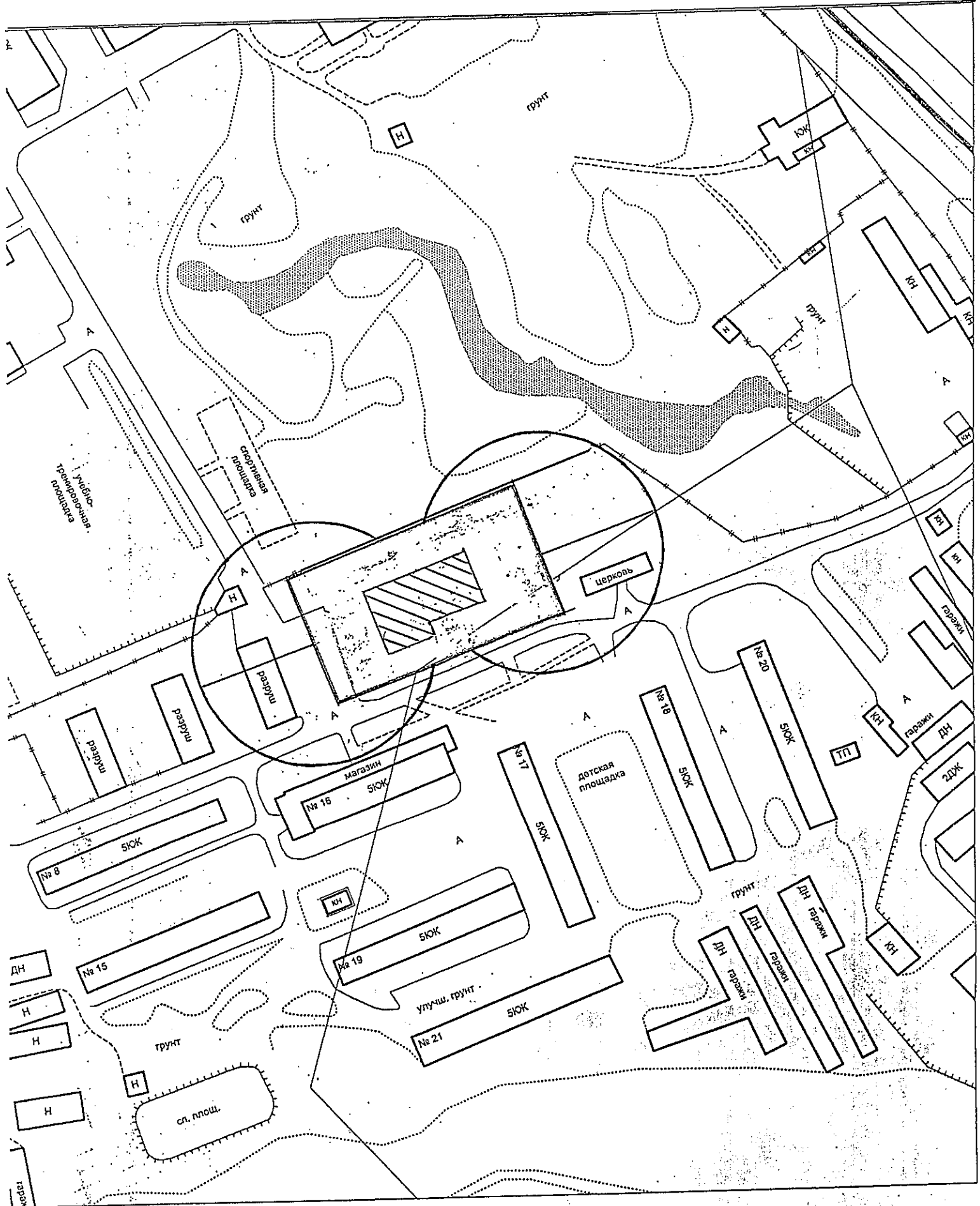


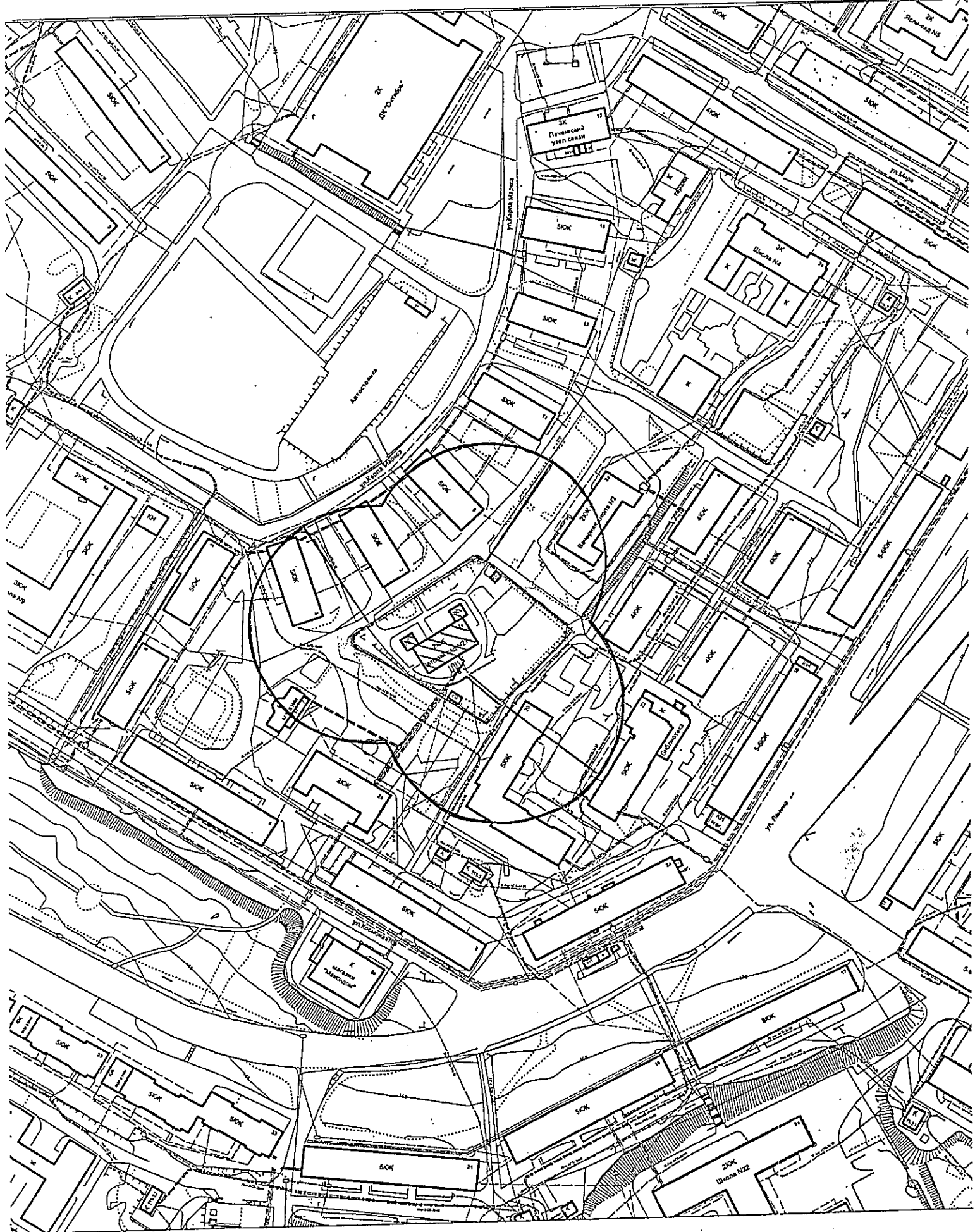


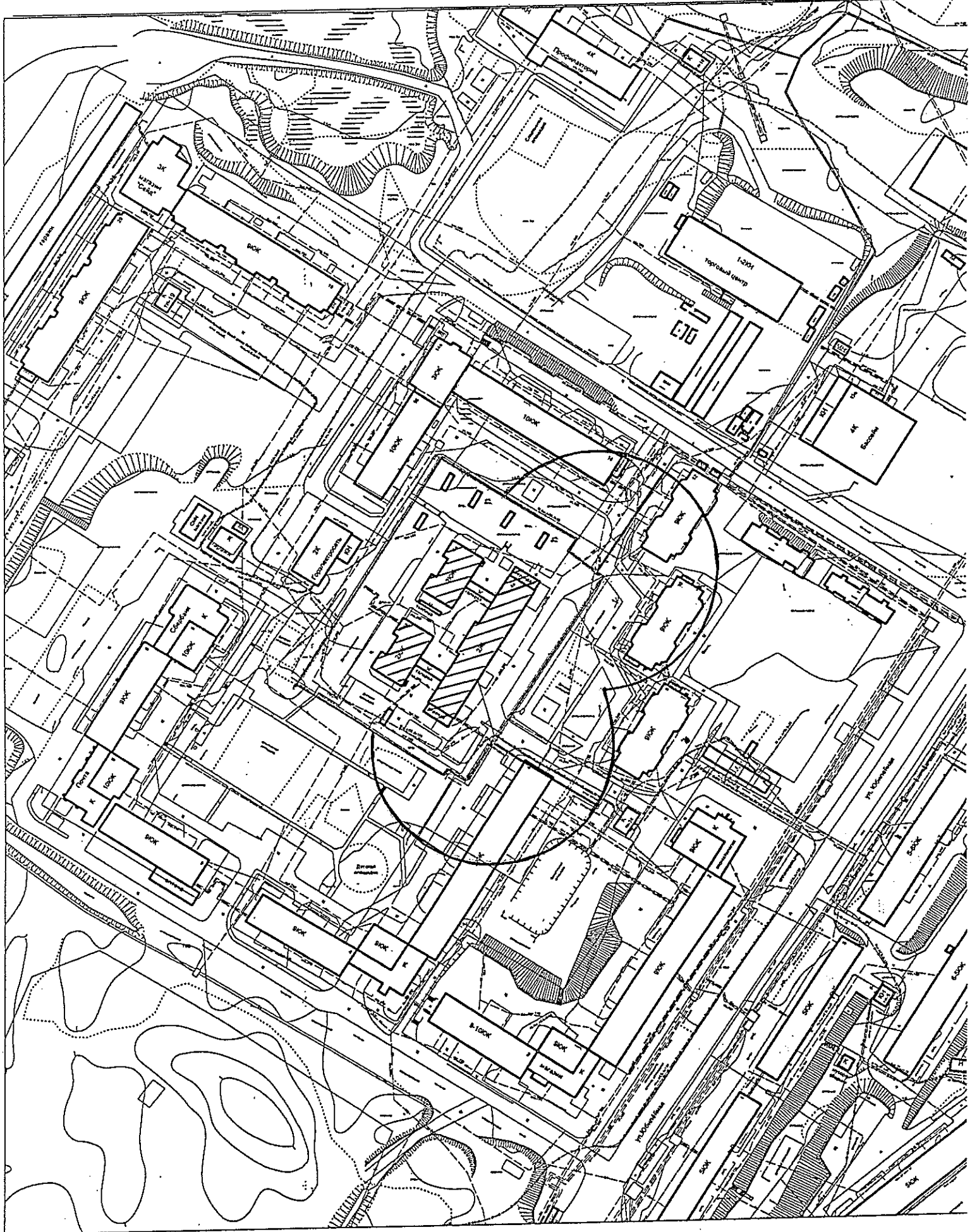
















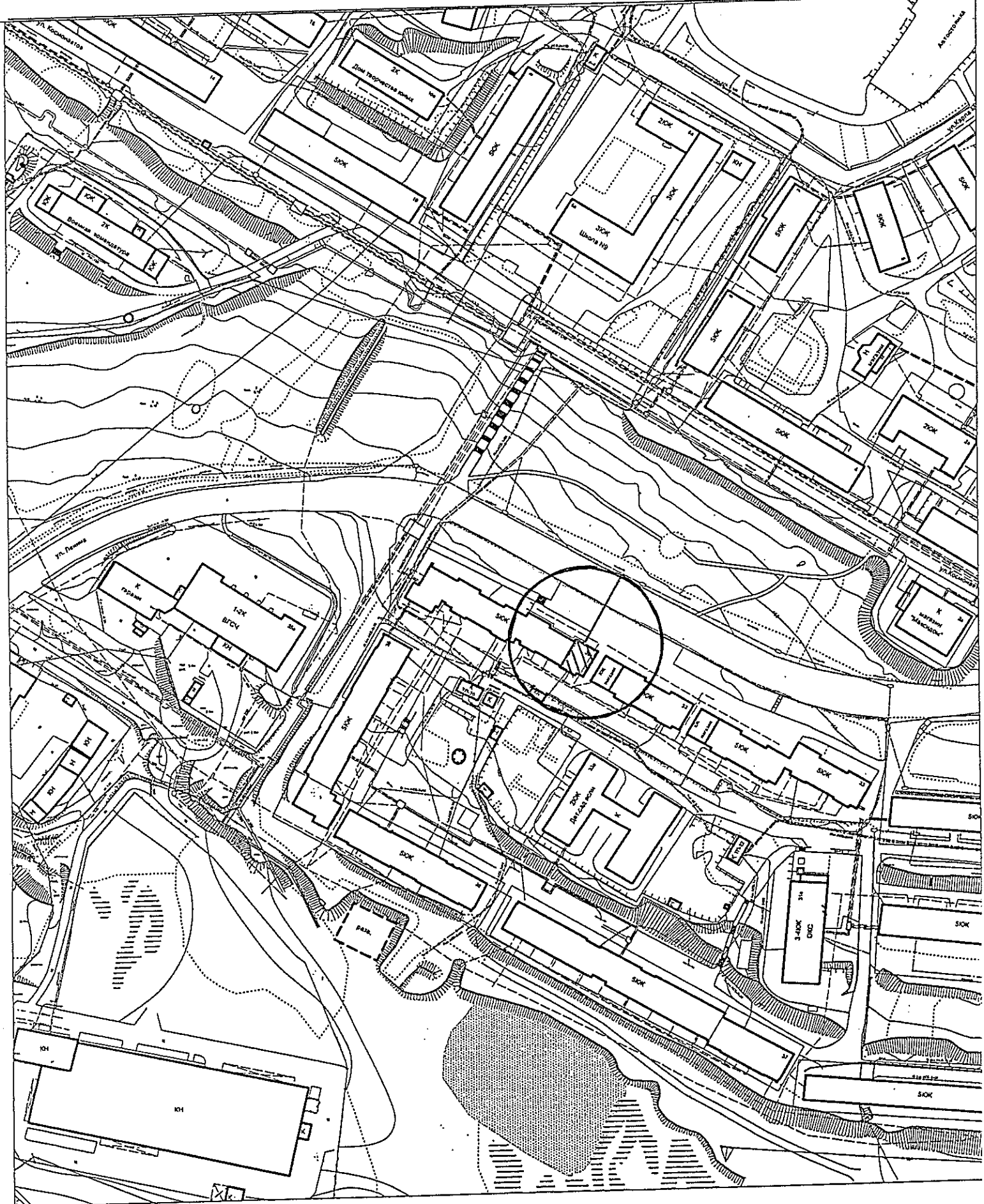


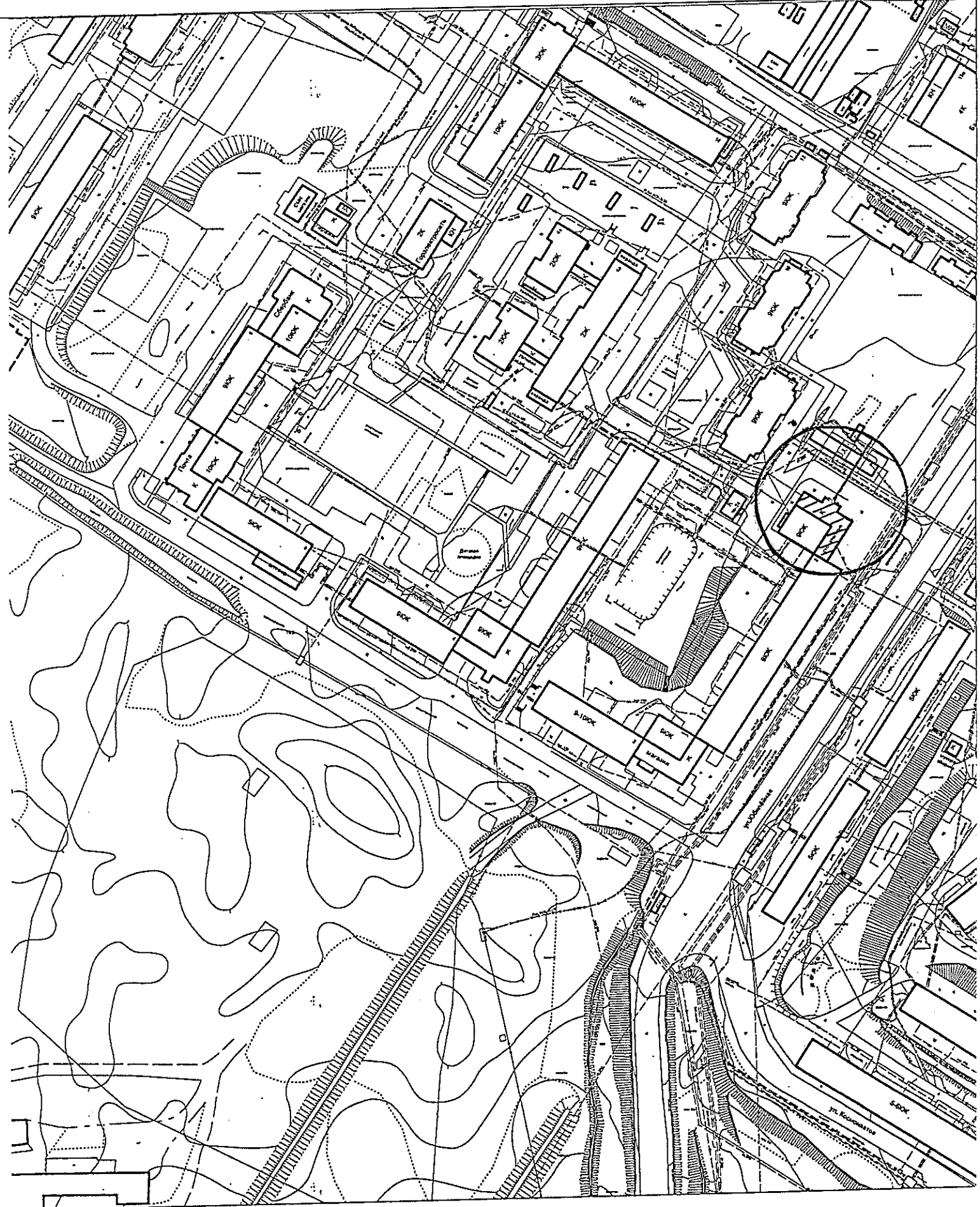


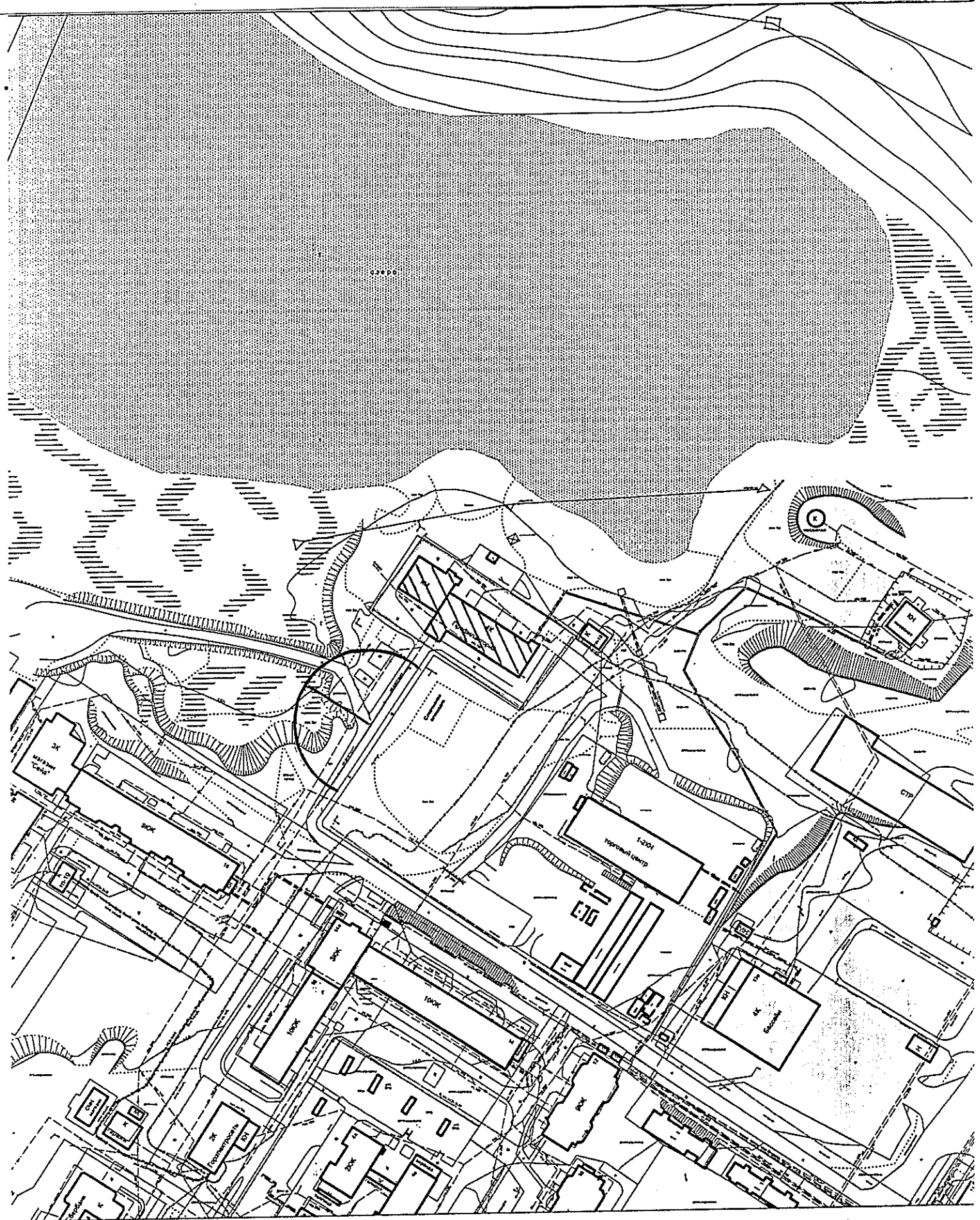








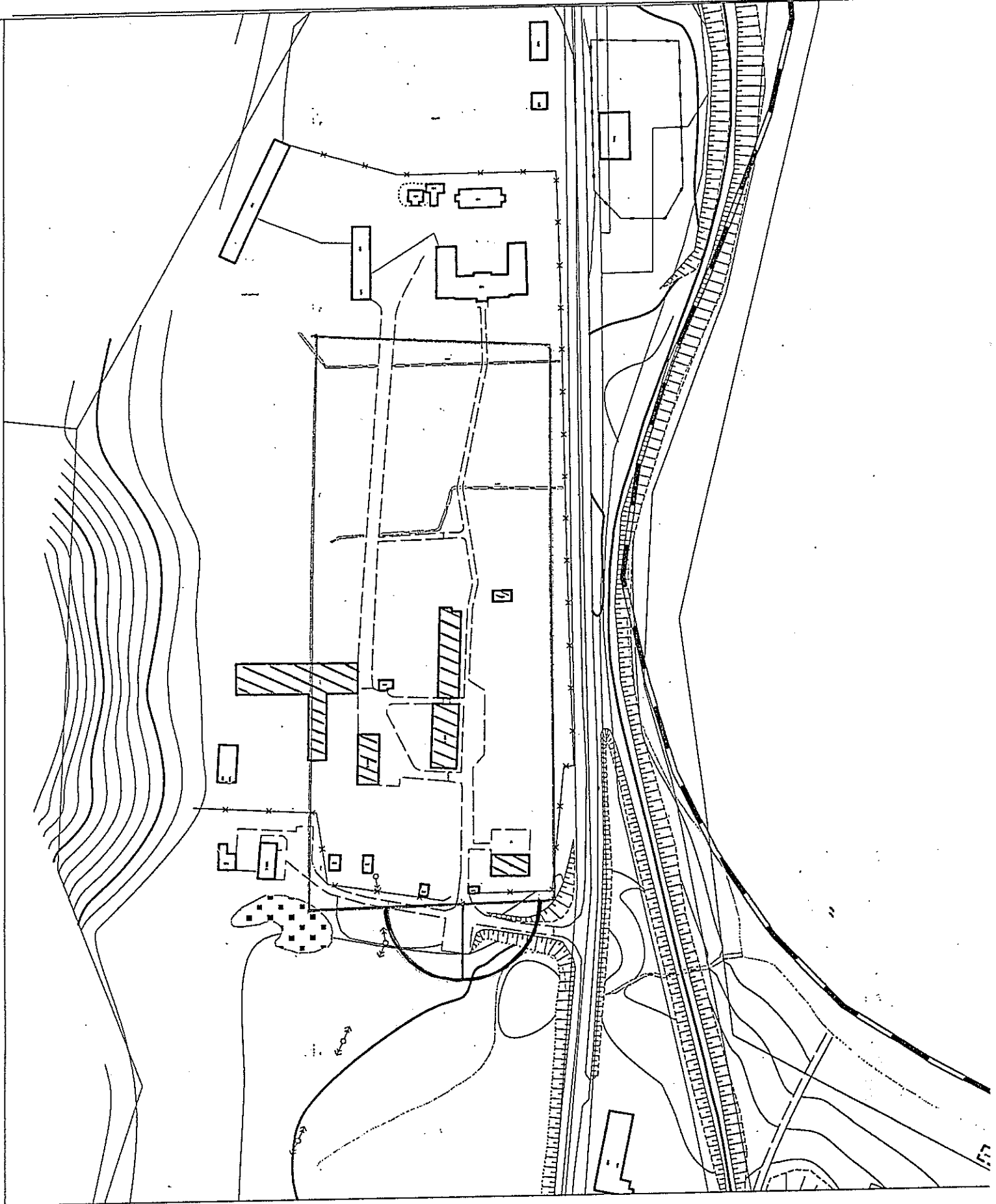


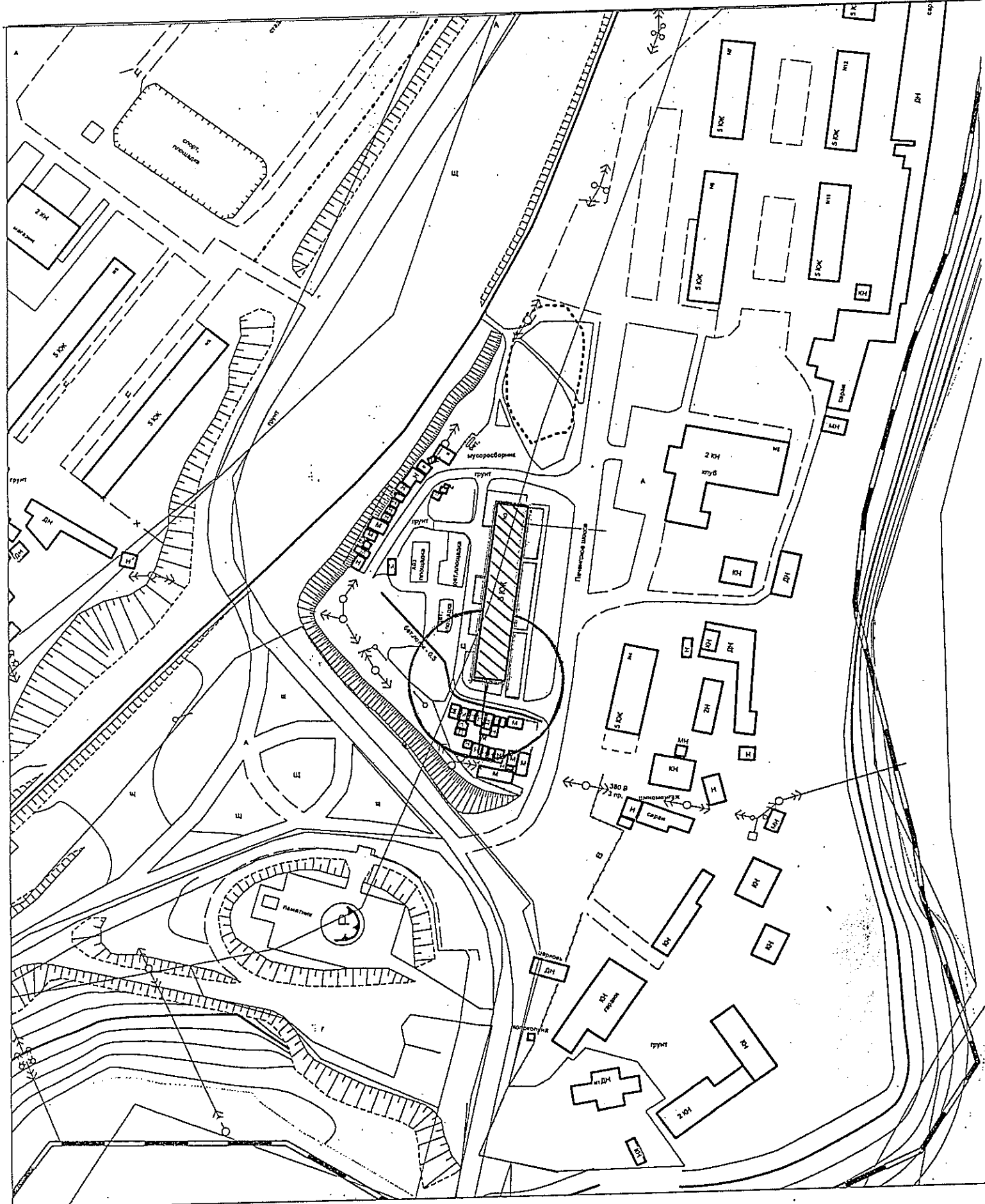


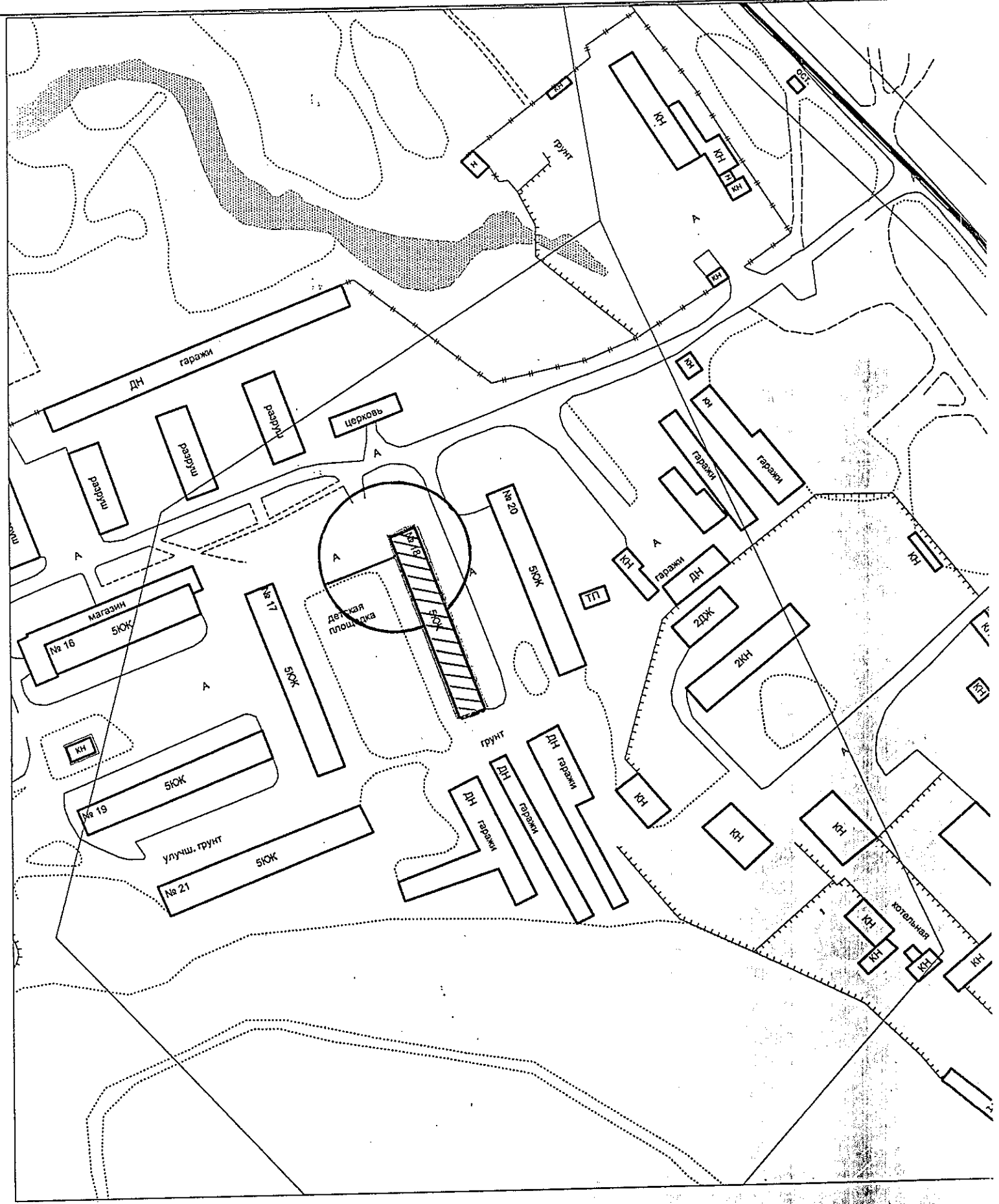






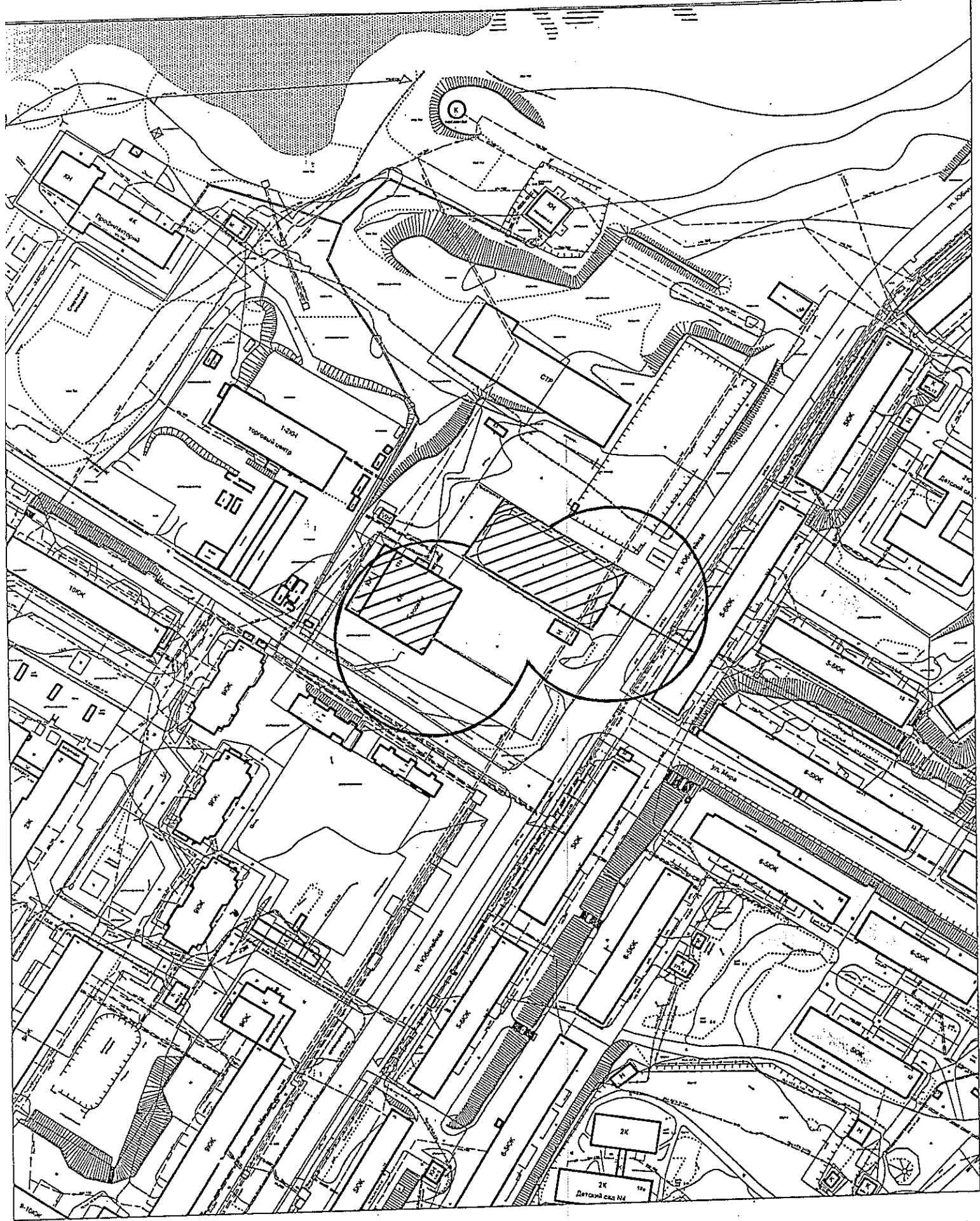




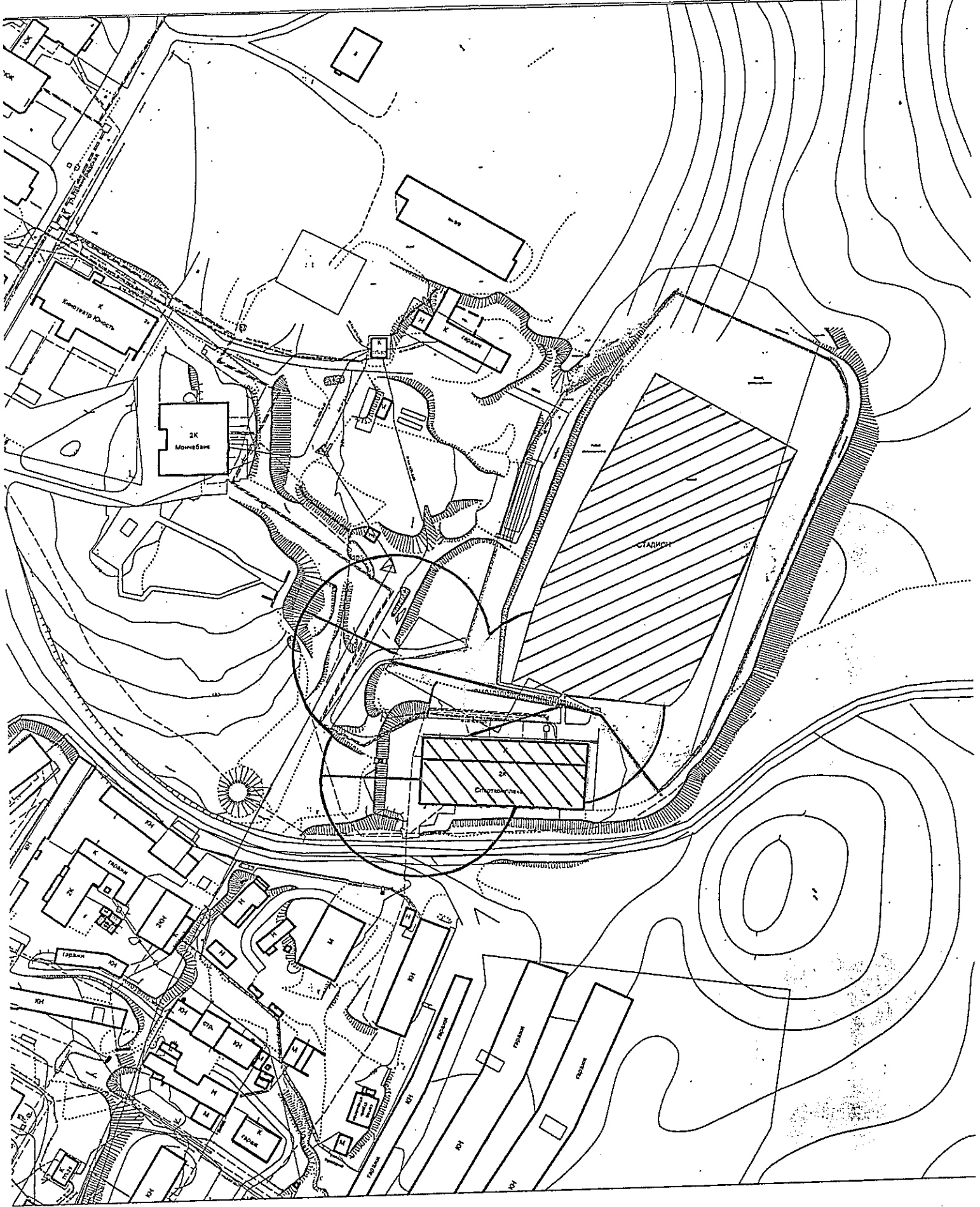


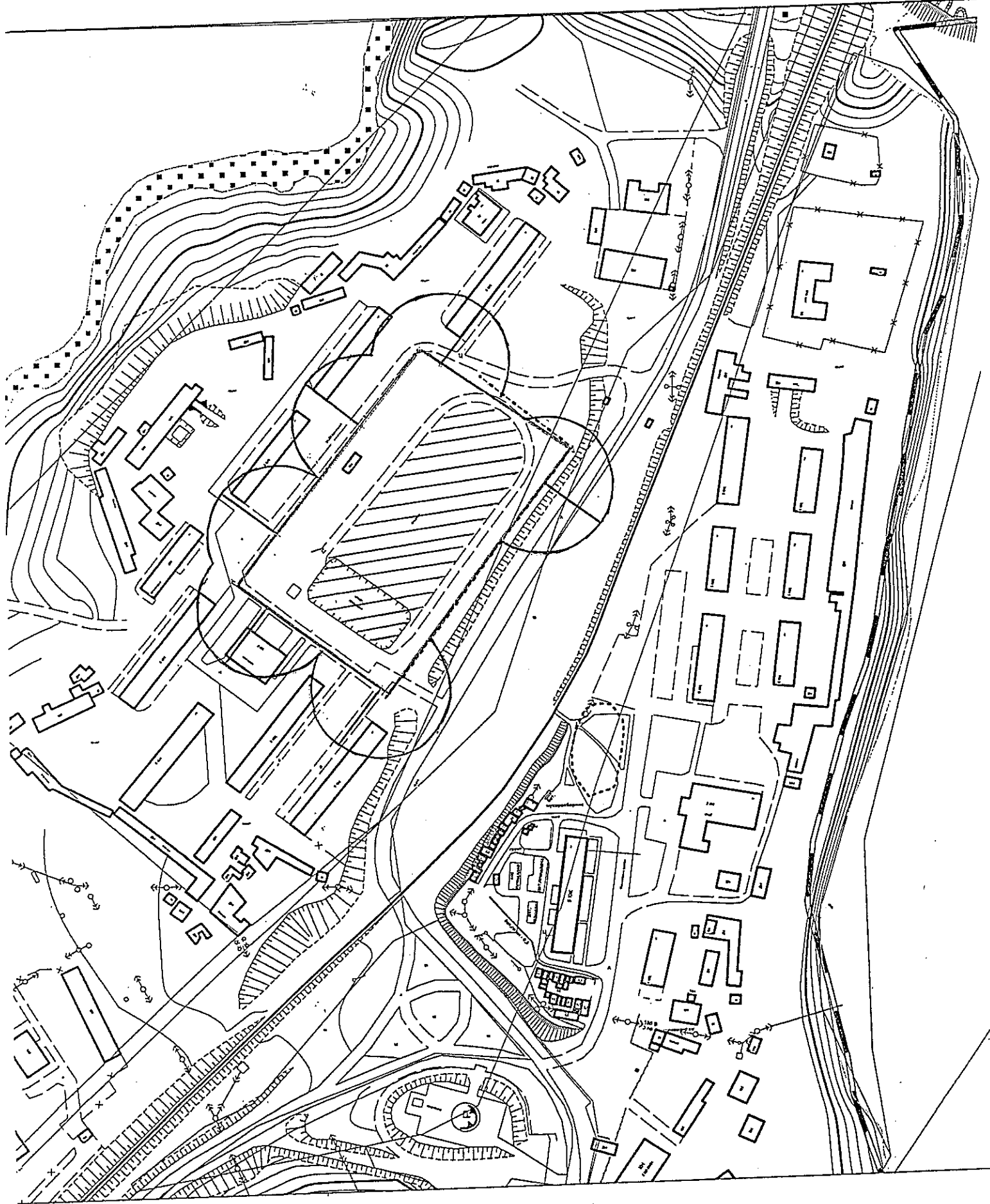




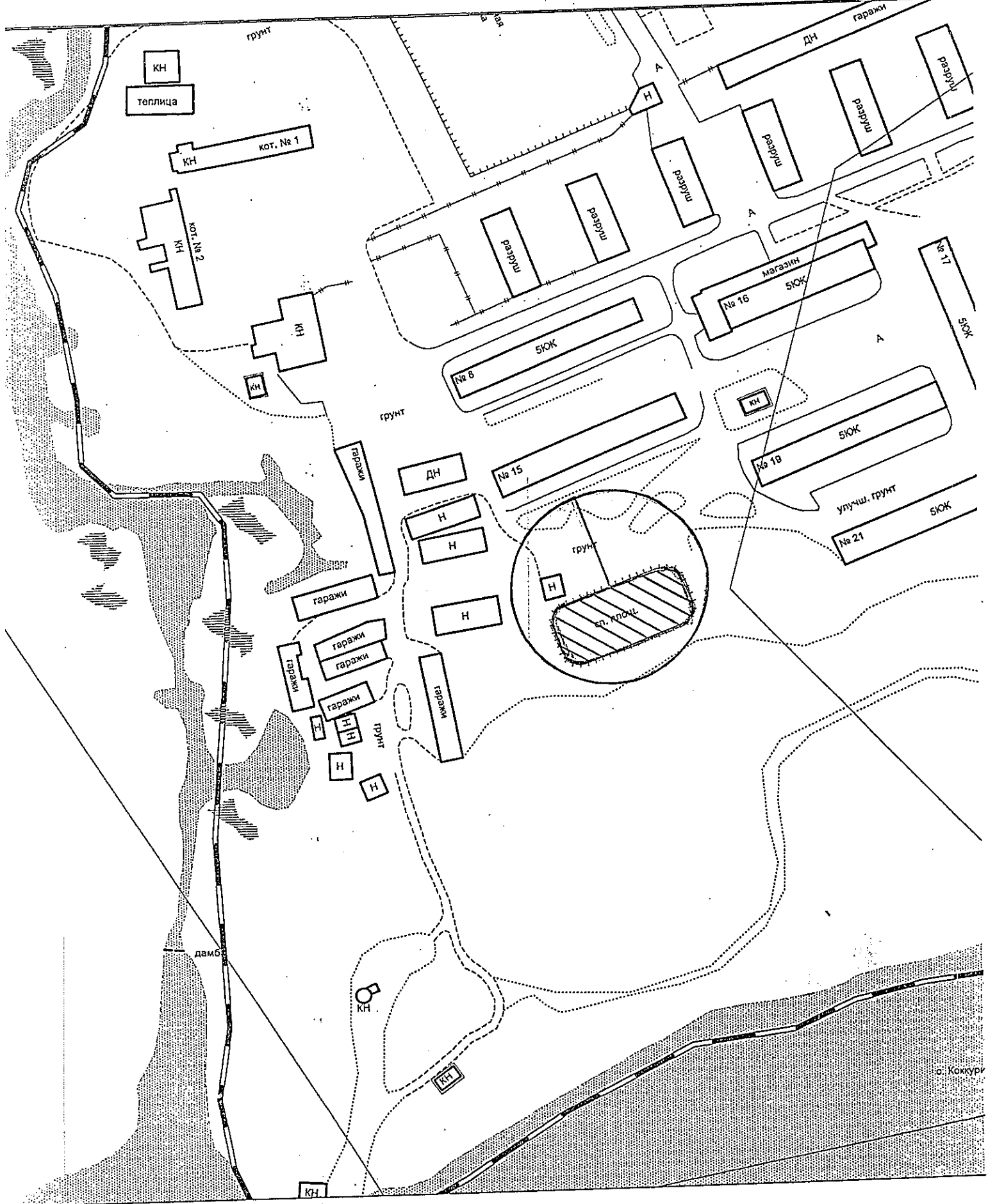


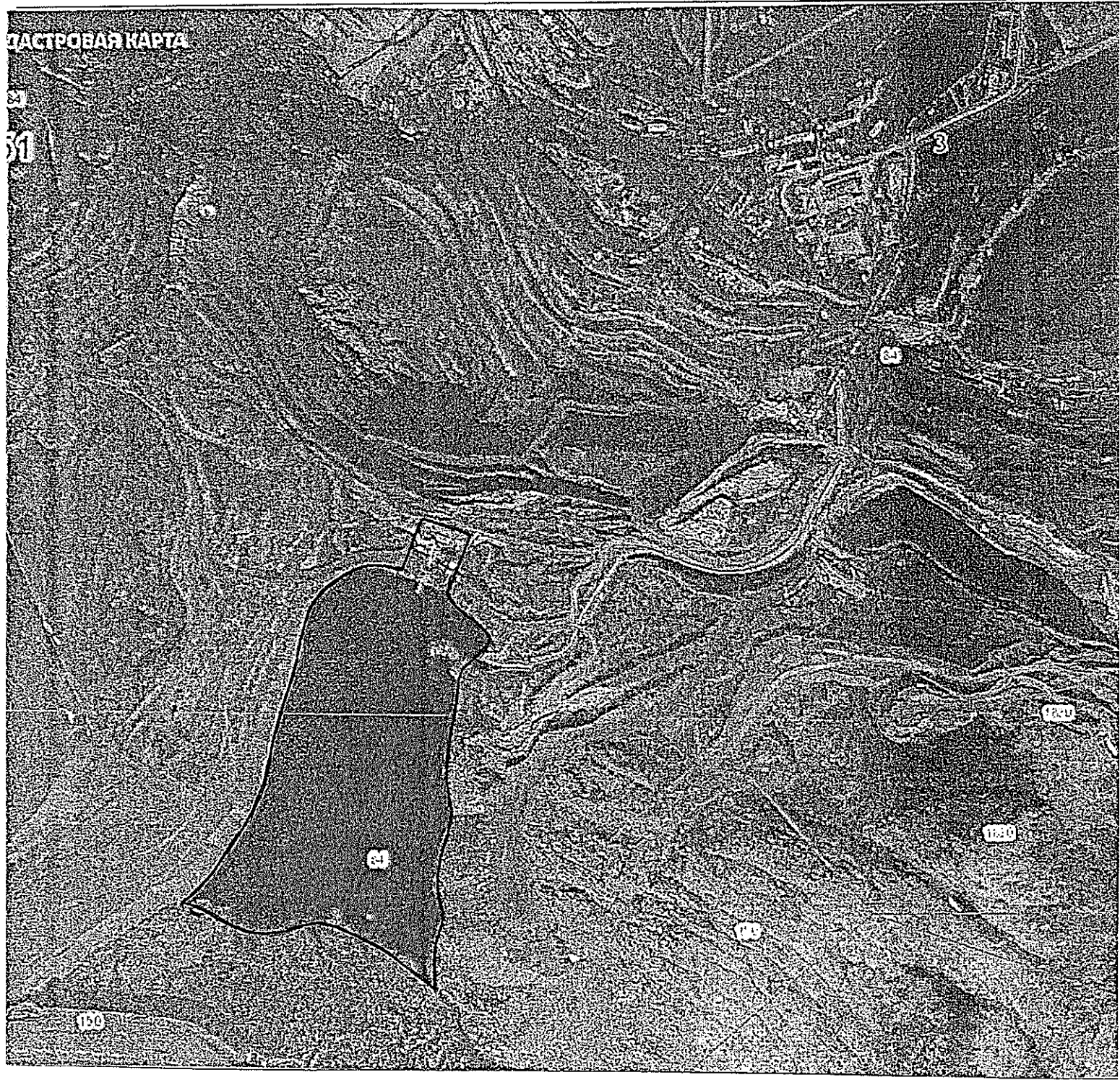








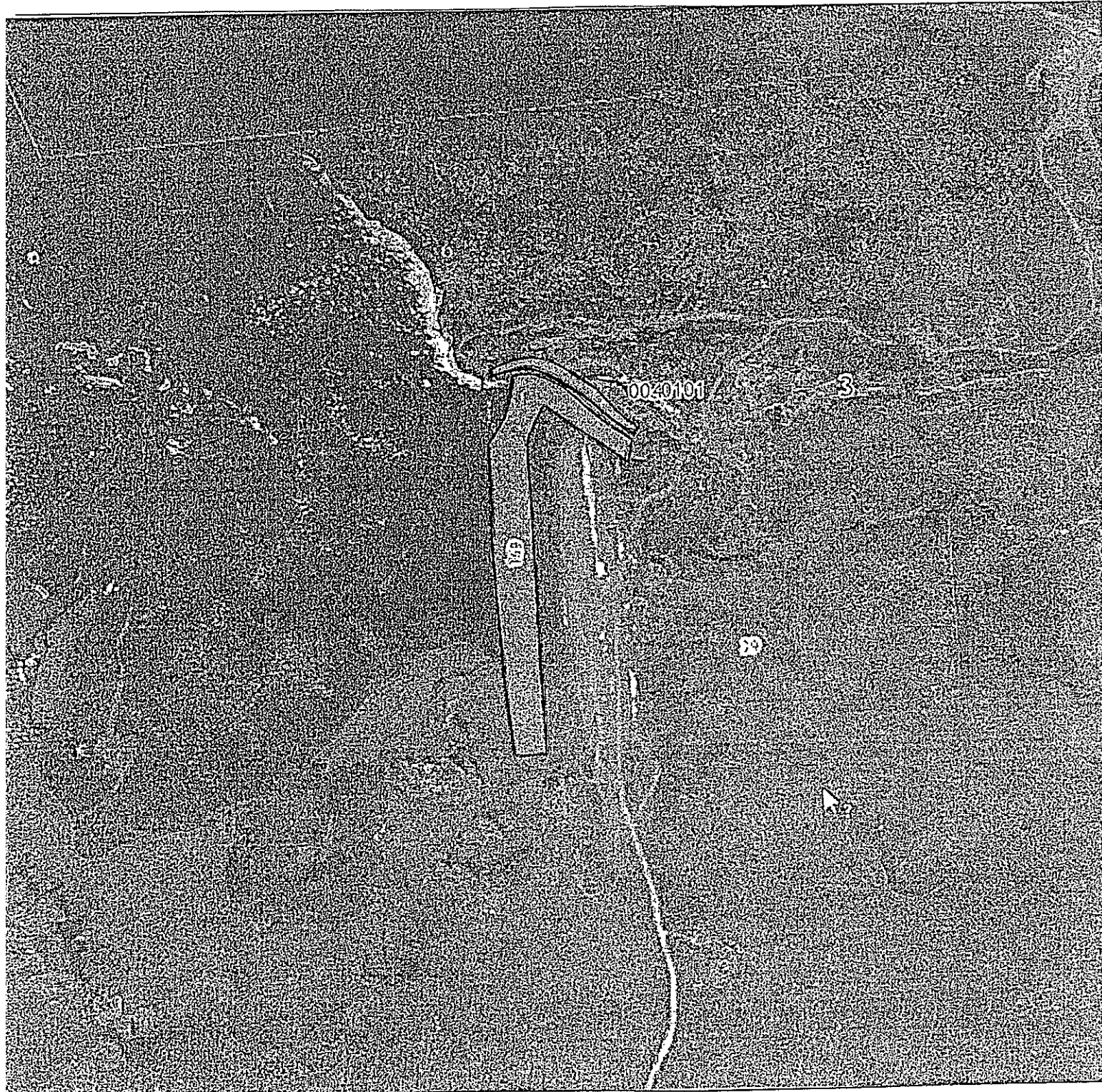








ФАНО © Росреестр 2010 | ПРК © Росреестр 2010-2011






23

0040102

3

51



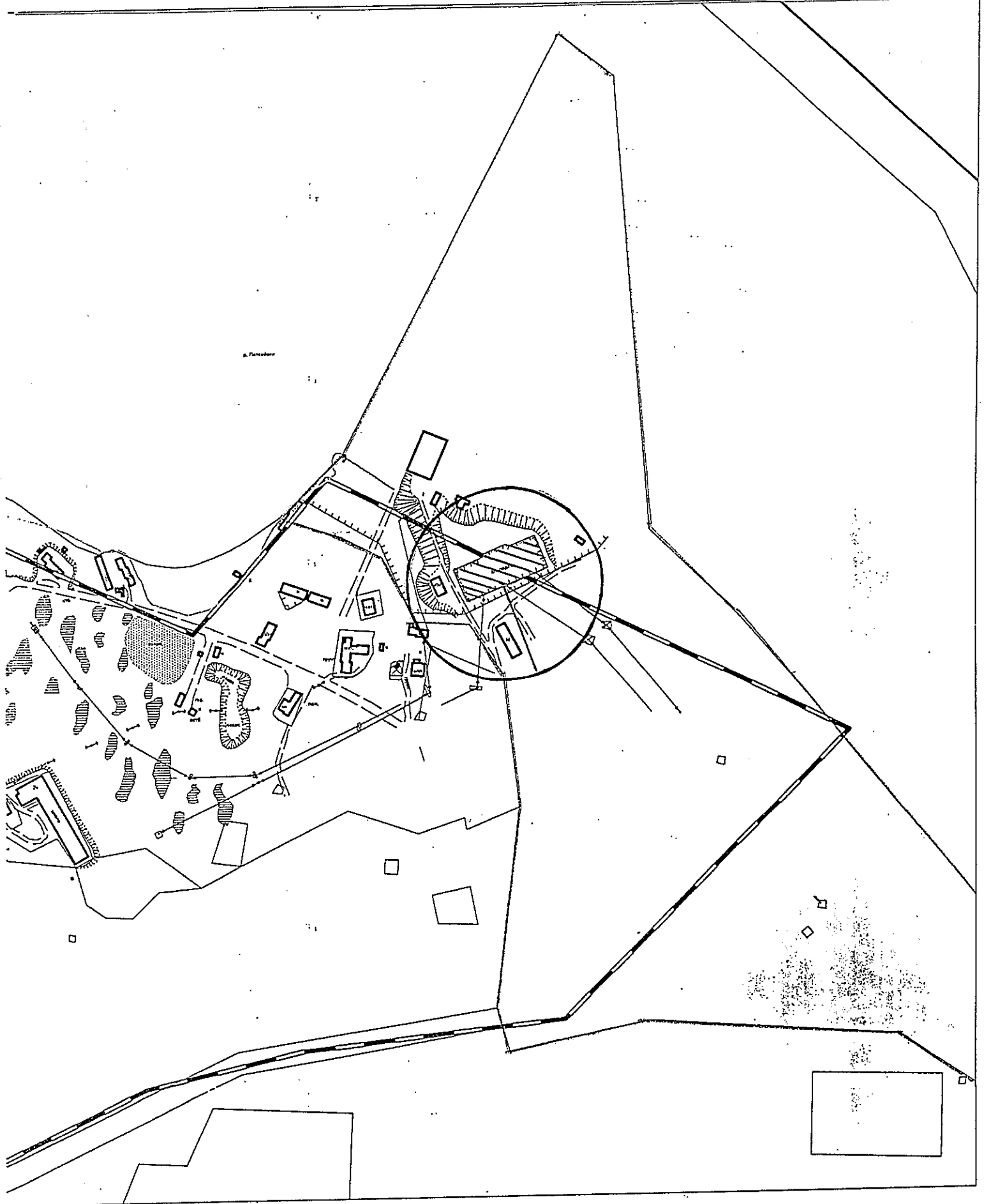


51

АСТРОВАЯ КАРТА

51





АР КАДАСТРОВА КАРТА

