





W.STRUVE ASTRO-GEODEETILINE PUNKT
TARTU MERIDIAANKAARE MÕÕTMISEKS 1821-1827

• W.STRUVE'S ASTRO-GEODETICAL POINT FOR THE
MEASUREMENT OF THE TARTU MERIDIAN ARC IN 1821-1827 •

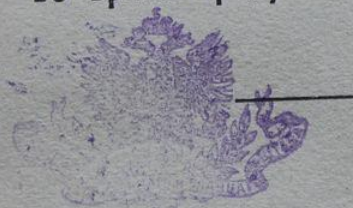


321-3 38
М
Ляжемъ костью,
но не посрамимъ земли Русской.
Князь Святославъ.

М 61
510
15150

НА ШПИЦБЕРГЕНЪ и ПО ШПИЦБЕРГЕНУ

во время градуснаго измѣренія.



Наблюденія, путешествія и замѣтки

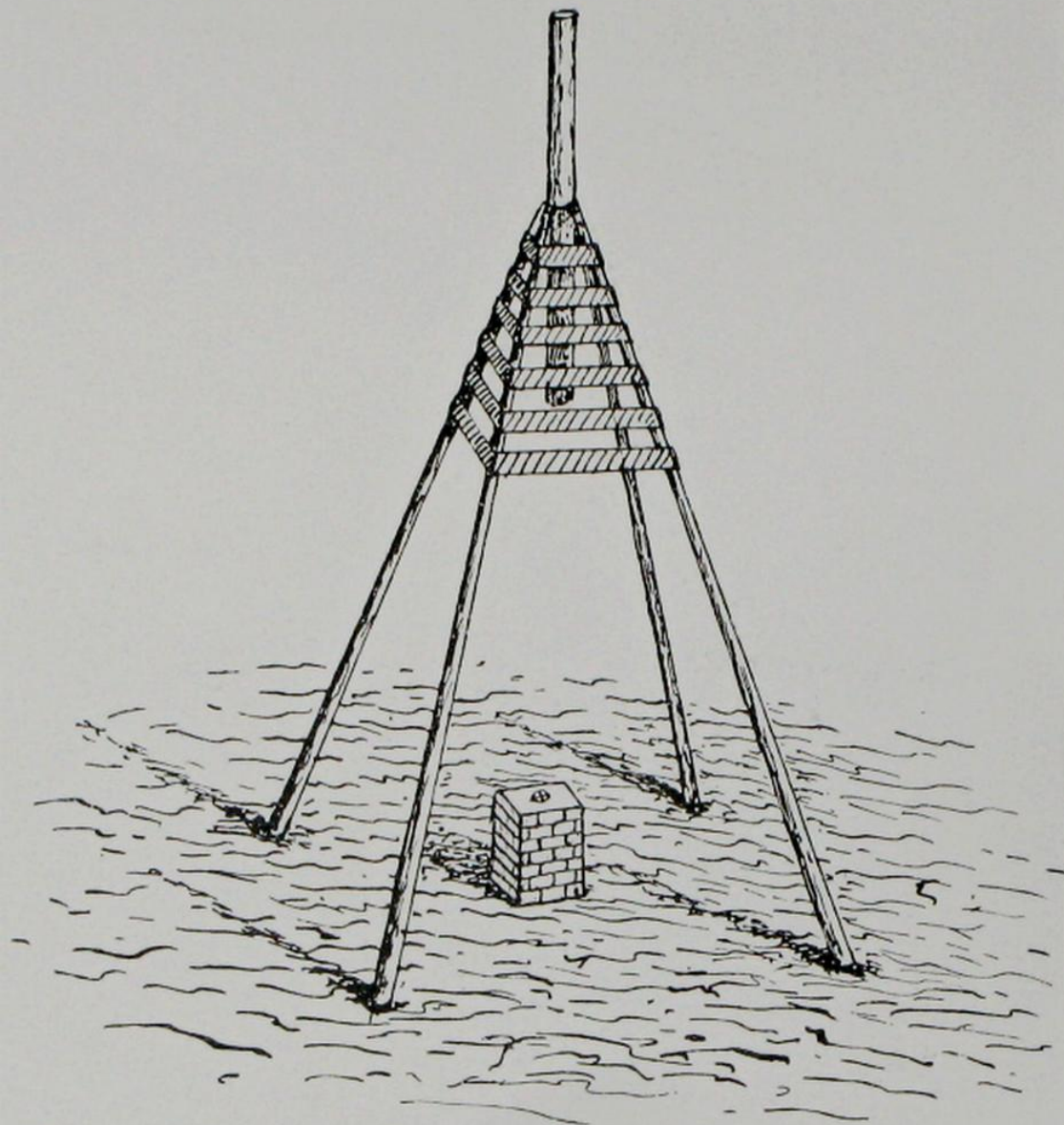
Астронома А. С. ВАСИЛЬЕВА.

Съ картой и 20-ю фотографіями на мѣловой бумагѣ.

ОДЕССА 1915.







Signal *E.*



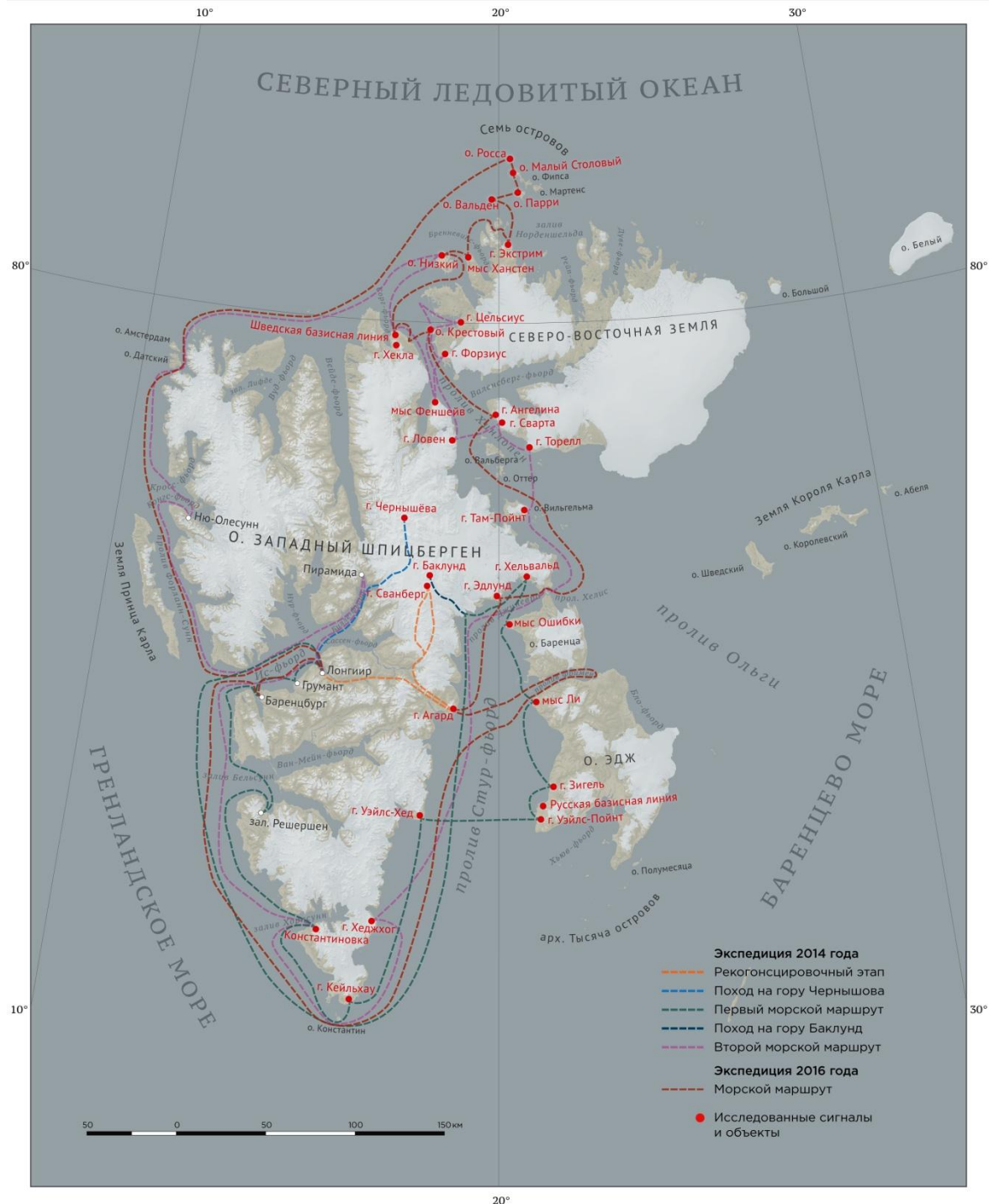




















Déblaiement de la pyramide de Keilhau au printemps de 1901. (vue prise du S).











Signal au cap Lee construit par A. Wassiliew. La photographie représente le côté NNE, le moins régulier du signal.





